

PROGRAM HOSPODÁRSKEHO A SOCIÁLNEHO ROZVOJA OBCE MARIANKA (2007 – 2013)



2006



Informácie o spracovaní dokumentu

Program hospodárskeho a sociálneho rozvoja obce Marianka

**bol spracovaný v období 13.01.2006 – 31.08.2006 v rámci projektu
„Vypracovanie územného plánu obce a Programu hospodárskeho
a sociálneho rozvoja obce Marianka“,**

ktorý bol podaný po výzve Ministerstva výstavby a regionálneho rozvoja SR na predkladanie žiadostí o nenávratný finančný príspevok pre operačný program štrukturálnych fondov Jednotný programový dokument NUTS II Bratislava Cieľ 2, opatrenie č.1.5 Obnova a rozvoj obcí a zachovanie kultúrneho dedičstva.



Tento dokument bol vytvorený s finančnou pomocou Európskej únie. Názory v ňom vyjadrené sú výlučne názormi obce Marianka a spracovateľského tímu, žiadnym spôsobom nevyjadrujú oficiálny názor Európskej únie.



Na príprave Programu hospodárskeho a sociálneho rozvoja spolupracovali

Starosta obce Marianka: Král Jozef

Pracovná skupina za obec Marianka:

Král Jozef – hlavný koordinátor za obec Marianka, starosta obce
Ing. Makovická Milena – zástupca RKFÚ Marianka
Ing. Gaál Eduard – poslanec obecného zastupiteľstva
Poláková Karolína – riaditeľka Materskej školy v Marianke
Mgr. Smidová Tatiana – riaditeľka Základnej školy v Marianke
Pír Miroslav – podnikateľ

Pracovná skupina za spracovateľa S&K Management systems, s.r.o.:

Ing. Kvetáková Veronika – manažér projektu
Mgr. Šindlerová Gabriela – odborný asistent
Ing. Šrobárová Miroslava – odborný asistent
Ing. Janšo Andrej – odborný asistent

Obsah

ÚVOD	4
1. PRÍRODNÉ PODMIENKY	6
1.1 Opis prírodných podmienok.....	6
1.1.1 Poloha a rozloha obce.....	6
1.1.2 Geologické pomery.....	6
1.1.3 Geomorfologické pomery.....	7
1.1.4 Klimatické pomery.....	7
1.1.5 Hydrologické pomery.....	7
1.1.6 Pôdne pomery.....	7
1.1.7 Vegetačné pomery.....	7
1.2 Prírodné potenciály a limity rozvoja obce.....	8
2. HISTÓRIA A VÝVOJ OBCE	10
2.1 Dejiny obce.....	10
2.2 Marianka – najstaršie pútnické miesto na Slovensku.....	10
2.3 Marianka a jej banícka tradícia.....	10
2.4 Pamiatky v obci.....	11
2.5 Symboly obce.....	16
3. OBYVATEĽSTVO	17
3.1 Základné demografické charakteristiky.....	17
3.2 Dlhodobý vývoj počtu obyvateľstva.....	17
3.3 Veková štruktúra.....	19
3.4 Vzdelanostná štruktúra.....	20
3.5 Národnostná štruktúra.....	20
3.6 Religiózna štruktúra.....	20
3.7 Rodinná štruktúra.....	21
4. DOMÁCNOSTI A BÝVANIE	22
4.1 Domácnosti a bývanie.....	22
4.2 Vybavenie domácnosti.....	23
5. EKONOMIKA OBCE MARIANKA	24
5.1 Ekonomická štruktúra.....	24
5.2 Investičné príležitosti.....	25
5.3 Orgány obce.....	25
5.4 Hospodárenie a rozpočet obce.....	25
6. INFRAŠTRUKTÚRA A VEREJNÉ ZARIADENIA	28
6.1 Dopravná infraštruktúra.....	28
6.2 Technická infraštruktúra.....	28
6.2.1 Vodovodná sieť.....	28
6.2.2 Kanalizačná sieť.....	28
6.2.3 Plynovodná sieť.....	28
6.2.4 Iné.....	29
6.3 Vybavenie obce.....	29
6.3.1 Školstvo.....	29
6.3.2 Zdravotníctvo.....	29
6.3.3 Sociálna starostlivosť.....	29
6.3.4 Kultúra.....	29
6.3.5 Obchody a služby.....	29
7. ŽIVOTNÉ PROSTREDIE	30
8. ZHRNUTIE PRIESKUMU VEREJNEJ MIENKY	32
8.1 Výhody obce.....	35
8.2 Problémy obce.....	36



8.3	Prioritné oblasti.....	37
8.4	Návrh aktivít pre zlepšenie životných podmienok v obci	38
9.	SWOT ANALÝZA	39
10.	STRATÉGIA ROZVOJA OBCE	41
10.1	Strategická vízia	41
10.2	Súhrn prioritných oblastí, cieľov, opatrení a aktivít.....	41
10.3	Akčné plány	43
11.	MONITORING	90
12.	NADVÄZNOŠŤ NA STRATEGICKÉ DOKUMENTY	91
12.1	Dokumenty nadnárodnej úrovne	91
12.1.1	<i>Tretia správa o ekonomickej a sociálnej súdržnosti Európskej komisie.....</i>	<i>91</i>
12.2	Dokumenty národnej úrovne	91
12.2.1	<i>Národný strategický referenčný rámec.....</i>	<i>91</i>
12.2.2	<i>Stratégia rozvoja konkurencieschopnosti Slovenska do roku 2010 - Lisabonská stratégia pre Slovensko.....</i>	<i>92</i>
12.2.3	<i>MINERVA.....</i>	<i>92</i>
12.2.4	<i>KURS 2001 – Koncepcia územného rozvoja Slovenska 2001</i>	<i>92</i>
12.2.5	<i>Stratégia, zásady a priority štátnej environmentálnej politiky</i>	<i>92</i>
12.3	Dokumenty regionálnej úrovne	93
12.3.1	<i>Stratégia rozvoja Bratislavského samosprávneho kraja</i>	<i>93</i>
12.4	Iné	93
ZÁVER.....		94
Zdroj informácií		95
Schválenie dokumentu		96



ÚVOD

Obec Marianka leží v blízkosti Bratislavy, v regióne, kde sa rozmáha budovanie priemyselných parkov a zároveň v lokalite CHKO Malé Karpaty, čo znamená obmedzenie investičných aktivít. Atraktivita polohy obce vytvára predpoklady pre nárast počtu obyvateľstva, ale zvýšený počet občanov si vyžaduje aj efektívnejšie využívanie územia obce a najmä strategické plánovanie aktivít a služieb, ktoré by pomohli k pozitívnemu rozvoju Marianky. V súčasnosti sa spracováva aktualizácia územného plánu obce Marianka, ale územný plán sa ťažiskovo zaoberá územným rozvojom a fyzickým prostredím, no nepokrýva aspekty sociálneho, ekonomického rozvoja, či inštitucionálneho rozvoja obce, preto je žiaduce vypracovať v súlade s požiadavkami územného plánu aj komplexný strategický plán na efektívne riadenie rozvoja Marianky.

Program hospodárskeho a sociálneho rozvoja obce je rozvojový dokument, ktorý sa spracováva na regionálnej aj miestnej úrovni v zmysle Zákona č.503/2001 Z.z. o podpore regionálneho rozvoja. Vypracovaním Programu hospodárskeho a sociálneho rozvoja, ktorý súčasným aj budúcim generáciám obyvateľov obce umožní uspokojovať ich ekonomické, sociálne a iné potreby a zároveň zachová kvalitné životné prostredie, sa zavedie efektívnejší proces strategického plánovania rozvojových aktivít obce. Dokument vyjadruje spoločnú víziu budúceho rozvoja obce založenú na výsledkoch prieskumu verejnej mienky obyvateľov Marianky a strategického plánu vychádzajúceho z miestnych podmienok a možností rozvoja. Na základe vízie sa určia kritické oblasti, ktoré je potrebné zlepšiť a konkrétne opatrenia, ktorými je možné zistené nedostatky odstrániť. PHSR má charakter otvorenej, flexibilnej koncepcie, schopnej reagovať na aktuálne zmeny východiskových podmienok. Aby bol program rozvoja skutočne živým dokumentom, musí byť permanentne revidovaný a v prípade potreby aktualizovaný.

Ciele PHSR

- získať informácie o súčasnom stave regiónu a obce Marianka;
- vypracovať analýzu možností a obmedzení trvalo udržateľného rozvoja obce;
- určiť si strategické ciele na ďalší rozvoj obce, navrhnúť konkrétne opatrenia na ich dosiahnutie a zdroje na financovanie určených cieľov.

Postup spracovania PHSR

FÁZA PRÍPRAVY

- mobilizácia účastníkov procesu strategického plánovania
 - úvodný workshop

FÁZA REALIZÁCIE

- prieskumy a analýzy
 - prieskum verejnej mienky (formou dotazníka)
 - spracovanie všeobecnej situácie obce Marianka
 - SWOT analýza (klady, zápory, príležitosti, ohrozenia)
- návrh rozvojovej stratégie
 - návrh cieľov, prioritných oblastí a opatrení
 - návrh akčných plánov pre navrhnuté aktivity s najvyššou prioritou

FÁZA FINALIZÁCIE

- prezentácia návrhu dokumentu
- pripomienkovanie návrhu
- zapracovanie pripomienok
- schválenie dokumentu
- vypracovanie čistopisu

Zloženia pracovnej skupiny

- starosta
- poslanec obecného zastupiteľstva
- zástupca farského úradu
- riaditeľka materskej školy
- riaditeľka základnej školy
- zástupca podnikateľského sektoru
- pracovný tím za spracovateľskú firmu S&K Management Systems

Obec Marianka na spracovanie Programu hospodárskeho a sociálneho rozvoja získala v roku 2005 finančné prostriedky z programu štrukturálnych fondov určeného pre Bratislavský samosprávny kraj – Jednotný programový dokument Cieľ 2. Proces tvorby rozvojového programu bol naplánovaný na obdobie január – august 2006. Činnosť pracovnej skupiny, ktorá bola vytvorená v úvode procesu spracovania PHSR, prebiehala formou návrhov a diskusií na pravidelných pracovných stretnutiach. Jej hlavnou úlohou bolo spracovanie jednotlivých častí dokumentu. Samotného spracovania dokumentu mali možnosť zúčastniť sa aj všetci obyvatelia obce formou prieskumu verejnej mienky ako i priamo procesu strategického plánovania prostredníctvom návrhov konkrétnych opatrení na zlepšenie životných podmienok v obci. Výsledkom tejto spolupráce je kvalitný a reálny dokument, ktorý má za sebou mobilizáciu vnútorných zdrojov – finančných no najmä ľudských, ktoré sú nevyhnutnou súčasťou implementácie navrhutej rozvojovej stratégie. PHSR vytvára základ pre čerpanie prostriedkov z fondov EÚ a iných mimorozpočtových finančných prostriedkov - grantov, ktoré budú použité na financovanie realizácie rozvojových programov a zároveň základ pre usmerňovanie aktivít vedenia obce tak, aby smerovali k dosiahnutiu zvýšenia ekonomickej prosperity, ktorá vedie k zlepšeniu kvality života obyvateľov Marianky, pričom kladie dôraz na plnenie základných funkcií obce.

Obr. – Mapa obce



1. PRÍRODNÉ PODMIENKY

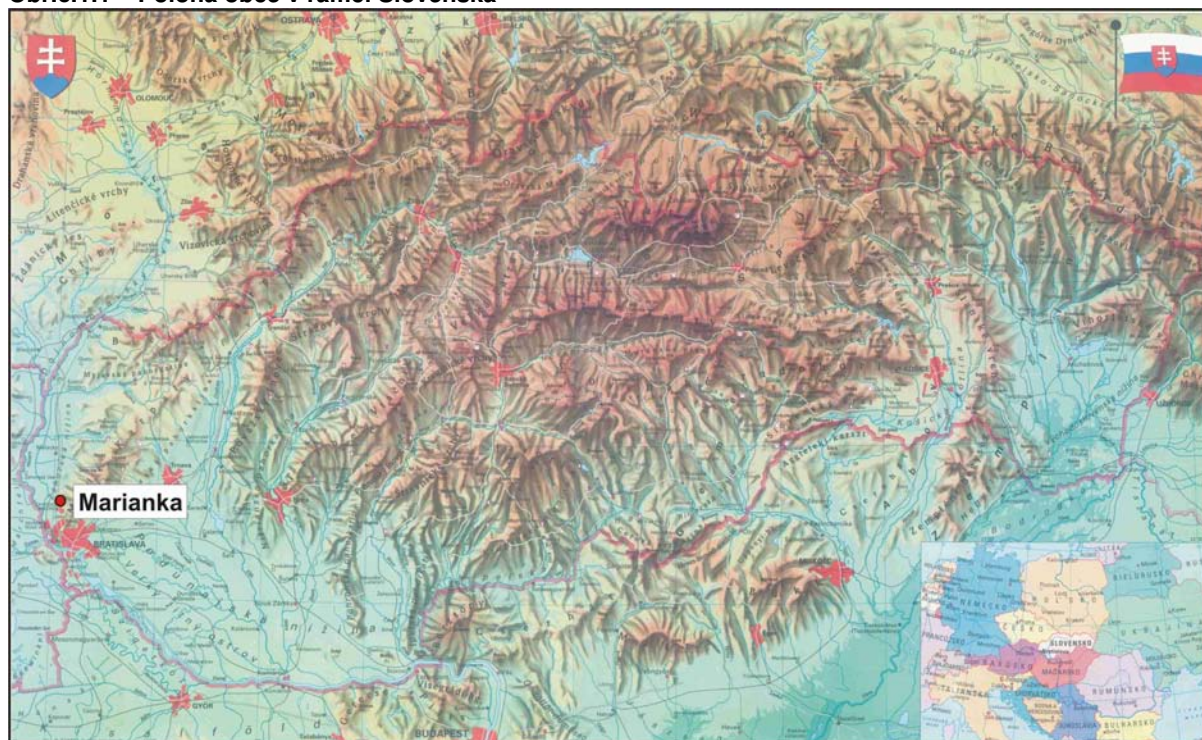
1.1 Opis prírodných podmienok

1.1.1 Poloha a rozloha obce

Obec Marianka leží v nadmorskej výške 220 m n. m., na západnom úpätí Malých Karpát. Z hľadiska administratívneho členenia Slovenska patrí do okresu Malacky v rámci Bratislavského samosprávneho kraja. Rozloha katastrálneho územia obce je 322 ha. Obec je vzdialená 3,5 km juhovýchodným smerom od kontaktného sídla vyššieho významu, mesta Stupava, a približne 12 km severozápadným smerom od hlavného mesta Slovenska, Bratislavy.

Marianka sa vyznačuje veľmi tichým a príjemným prostredím, ale zároveň má dobrú dostupnosť do blízkych miest. Tým, že sa nachádza na úpätí Malých Karpát môže spájať výhody jednak polohy na rovine a s tým súvisiacu dobrú dostupnosť a na druhej strane blízkosti pohoria, ktoré poskytuje vhodné podmienky na rozvoj voľnočasových aktivít.

Obr.č.1.1 – Poloha obce v rámci Slovenska



1.1.2 Geologické pomery

Geologická stavba katastrálneho územia obce Marianka súvisí s jej polohou na rozhraní Borskej nížiny a Malých Karpát. Kým Borská nížina patrí medzi nogénne nížiny, tak Malé Karpaty sú jadrovým pohorím. Preto sú nižšie položené časti územia tvorené neogénnymi horninami ako sú sivé vápnité priachovce, ílovce, pieskovce, piesky, zlepenec, a riasové vápence. Tieto horniny vo vyšších polohách prechádzajú do mezozoických vápnných hornín ako sú organodetrické vápence a dolomity. Vyššie polohy Malých Karpát na tomto území budujú metamorfované horniny (metapieskovce, fylity).

Podľa inžiniersko-geologickej rajonizácie sa územie obce nachádza v rajóne pieskocovo-zlepencových hornín a rajón striedajúcich sa súdržných a nesúdržných sedimentov.

Kvartérne pokryvné útvary sú v najnižších polohách zastúpené fluviálnymi sedimentmi, prevažne nivnými humóznymi hlinami alebo hlinito-piesčitými až štrkovo-piesčitými hlinami dolinných nív. Na úpätia Malých Karpát sa nachádzajú deluviálne sedimenty - hlinité, hlinito-piesčité, hlinito-kamenité, piesčito-kamenité až balvanovité svahoviny a sutiny. Na svahoch pohoria sa nachádzajú eluviálno-deluviálne sedimenty - piesčité až kamenité hliny zvetralinových plášťov.

V katastrálnom území obce je evidované výhradné ložisko stavebného kameňa a nachádza sa tu staré banské dielo pričom sa nemôže vylúčiť výskyt doteraz nezistených starých banských diel.

1.1.3 Geomorfologické pomery

Vzhľadom na geomorfologické členenie Slovenska sa obec Marianka nachádza na rozhraní geomorfologických celkov Malé Karpaty a Borská nížina, ktorá patrí do geomorfologickej oblasti Záhorská nížina. Od geologického zloženia týchto jednotiek závisí aj charakter reliéfu.

Neogénne sedimenty sa skladajú hlavne z nespevnených alebo málo spevnených štrkov, pieskov a ílov. Tieto horniny sú málo odolné, preto na nich ľahko a pomerne rovnomerne prebieha erózia a denudácia. V dôsledku nej vznikajú nízke, hladko modelované geomorfologické formy. Naopak na vápniťoch a metamorfovaných horninách, ktoré budujú Malé Karpaty, sa vytvárajú ostrejšie geomorfologické tvary, pretože tieto sú viac odolné voči vonkajším faktorom.

Vzhľadom na morfometricko-morfologické typy reliéfu môžeme západnú časť územia charakterizovať ako horizontálne a vertikálne rozčlenenú rovinu a východnú ako stredne členitú vrchovinu.

Okrem týchto prirodzených foriem reliéfu sa v obci vyskytujú aj antropogénne geomorfologické formy ako násypy a zárezy vytvorené pri budovaní cestných komunikácií. Tiež negatívnou antropogénnou formou je kameňolom vo východnej časti územia, prípadne iné formy, ktoré vznikli v dôsledku stavebnej činnosti.

1.1.4 Klimatické pomery

Nižšie položené časti obce patria do teplej klimatickej oblasti s miernou zimou. Vyššie položené časti obce spadajú do mierne teplej klimatickej oblasti so zvýšenou vlhkosťou.

Priemerná ročná teplota je 8 – 9 °C, pričom priemerná teplota v januári je - 2 až - 4 °C a v júli 17 – 19 °C. Počet letných dní za rok je 50 – 60 a počet dní so snehovou pokrývkou 50 – 70. Dané územie patrí do oblasti s priemerným ročným úhrnom zrážok 700 – 800 mm.

1.1.5 Hydrologické pomery

Obcou Marianka preteká Mariansky potok a potok Drmolez (miestny názov). Územie obce patrí do povodia Moravy, teda do úmoria Čierneho mora. Územie patrí podľa odtoku do vrchovinnno-nížinnej oblasti s dažďovo-snehovým režimom odtoku. V tejto oblasti majú vodné toky najvyššie stavy vody v marci a v apríli. Snež sa topí aj viackrát za zimu, preto vysoký stav vody býva aj v zimných mesiacoch. Najmenší odtok v tejto oblasti je koncom leta a začiatkom jesene.

V katastrálnom území obce sa nenachádzajú pramene podzemných vôd.

1.1.6 Pôdne pomery

Z pôdných typov sa tu nachádzajú rendziny, kambizeme, čiernice a miestami aj hnedozeme. *Kambizeme* patria medzi zonálne typy pôd s premyvným vodným režimom. Nachádzajú sa v najvyššie položených častiach katastrálneho územia obce. Tieto pôdy vznikajú pôdotvorným procesom, ktorý sa nazýva sialitizácia, ktorá je spojená z hľadiskom od zlúčenín železa. Preto sa tieto pôdy niekedy nazývali aj hnedé. *Rendziny* patria medzi azonálne pôdy, pretože sa vyskytujú na materských horninách s vysokým obsahom karbonátov, akými sú napr. zvetraliny vápencov a dolomitov. Tieto pôdy vznikli hromadením humusu. Na najnižšie položených častiach územia obce sa vyskytujú *čiernice*. Tieto sa vytvorili na miestach, ktoré neboli rušené záplavami a kde podzemná voda nemá veľký vplyv a nachádza sa v hĺbke 1 – 3 m pod povrchom. Na úpätí Malých Karpát sa miestami vyskytujú *hnedozeme*, ktoré majú nepremývny vodný režim a hlavným pôdotvorným režimom je pri nich mierna ilimerizácia.

Z pôdných typov sa v centrálnej časti územia nachádzajú pôdy hlinito-piesčité a v juhovýchodnej časti územia sú to pôdy piesčito-hlinité. Tieto pôdy sú označované ako ľahké a pre poľnohospodárstvo nemajú dobré fyzikálne vlastnosti. Sú vzdušné, ľahko nimi preniká voda, ktorá vyplavuje živiny. Sú preto vysychavé a menej úrodné. V severozápadnej časti územia sa nachádzajú pôdy hlinité. Sú to stredne ťažké pôdy, ktoré majú najlepšie vlastnosti na obrábanie aj na úrodnosť. Sú primerane prevzdušnené a majú priaznivý vodný režim, ktorý umožňuje rastline čerpať živiny z pôdneho roztoku.

Poľnohospodárske pôdy majú stredný obsah humusu (1,8 – 2,3 %).

1.1.7 Vegetačné pomery

Potenciálnu prirodzenú vegetáciu predstavujú nasledovné spoločenstvá:

Kyslomilné borovicovo-dubové lesy

Tieto spoločenstvá sú vyvinuté v časti Záhorskej nížiny, zachovali sa na pieskových dunách. Podložie tvoria chudobné kyslé piesky. V našom riešenom území sa nezachovali, na ich stanovištiach je v súčasnosti poľnohospodárska pôda.

Vrbovo-topol'ové lužné lesy

Vyskytujú sa na vlhkých pri vysokých vodných stavoch podzemnou vodou periodicky podmáčaných zníženinách, ďalej v blízkosti mŕtvych ramien alebo priamo v plytkých, zväčša až zazemnených ramenách. Počas roka sú pravidelne ovplyvňované povrchovými záplavami. Toto rastlinné spoločenstvo sa vyskytuje len zriedka pri Marianskom potoku v časti Borskej nížiny.

Jelšovo-jaseňové podhorské lužné lesy

Toto spoločenstvo je rozšírené v pobrežnom pásme na alúviách malokarpatských potokov. Podmáčané sú prúdiacou podzemnou vodou alebo ovplyvňované častými povrchovými záplavami. Jelšovo-jaseňové podhorské lužné lesy sa vyskytujú pri Marianskom potoku a pri potoku Drmolez v časti prechodu lesmi Malých Karpát.

Dubovo-hradové lesy

Dubovo-hradové lesy sa vyskytujú na piesočnatých a štrkovitých terasách prekrytých sprašovými hlinami, na náplavových kuželoch, na sprašových pahorkatinách a zväčša na vápnených alúviách rovín, na miernych svahoch a vrcholových plošinách na všetkých geologických substrátoch. Tieto lesy zaberajú najväčšie polohy zalesneného územia Malých Karpát. Skoro celá časť siahajúca do Borskej nížiny bola ľudskou činnosťou pozmenená na poľnohospodársku pôdu a lesné porasty sú premiešané výsadbou iných druhov.

Dubové a cerovo-dubové lesy

Vzhľadom k tomu, že sa jedná o teplomilnejšie rastlinné spoločenstvo, nachádzajú sa tieto na južne exponované svahy s miernym až prudkým sklonom na granodioritoch (biotických), granitoch, granitoidoch, pegmatitoch, biotických rulách a pod. V katastrálnom území obce Marianka sa toto rastlinné spoločenstvo nachádza iba ojedinele na južných svahoch.

Bukové podhorské lesy

Bukové podhorské lesy sa nachádzajú na stredne vysoko položených plošinách, tienených svahoch, širokých hrebeňoch, ale i v dolinách a priľahlých svahoch v Malých Karpatoch. V rámci záujmového územia sa vyskytujú na severných expozíciách a v uzavretých dolinách v Malých Karpatoch zostupujú pomerne do nízkych polôh.

1.2 Prírodné potenciály a limity rozvoja obce

Z hľadiska regionálnych súvislostí zaujíma obec Marianka svojou lokalizáciou dôležité postavenie v rámci sídelnej siete Bratislavského regiónu, nakoľko leží v kontaktnej oblasti s hlavným mestom Slovenska - Bratislavou. Táto poloha je z hľadiska regiónu o to výraznejšia, že koncepcia regionálnych výhľadových väzieb Územného plánu VÚC Bratislavského regiónu navrhuje alternatívne (ponad katastrálne územie obce) vonkajší regionálny rýchlostný dopravný okruh, čo značne ovplyvní zázemie Marianky. Okrem toho z jednotlivých alternatív regionálneho riešenia dopravy vyplynú nové územno-priestorové súvislosti, ktoré priamo ovplyvnia i administratívno-správnú orientáciu Marianky v rámci jej väzieb na vyššiu územnú organizáciu. Toto môže mať pre obec význam z hľadiska jej ďalšieho rozvoja aj z pohľadu jej špecifik a kvality prostredia, pretože sa môže stať ešte vyhľadávanejšou a navštevovanejšou.

Najväčšie rezervy vo využívaní existujúceho potenciálu sú v rekreácii a cestovnom ruchu, najmä v oblasti vidieckej turistiky v pohorí Malé Karpaty a v areáli pútnického miesta. Cestovný ruch bude zdrojom nielen obecných príjmov, ale aj príjmov pre podnikateľov. Posilnenie rekreácie môže so sebou priniesť i množstvo negatívnych dopadov. Úlohou miestnej politiky bude stanoviť prijateľnú mieru rozvoja rekreačnej a obytnej funkcie tak, aby bola v medziach únosnosti miestneho obyvateľstva a okolitej prírody.

Limitujúce faktory územia predstavujú determinanty s väčšou a menšou mierou záväznosti. Z prírodných limitov sa tu nachádzajú najmä limity ekologické. Tieto zohľadňujú požiadavky na miestny územný systém ekologickej stability, stav životného prostredia a s tým spojená ochrana ovzdušia, vody a pôdy, ochrana prírodného dedičstva, ochranu poľnohospodárskeho a lesného pôdneho fondu, ochranu pred terénnymi deformáciami a eróziou a pod. Prírodné zdroje územia sú prevažne obnoviteľné a preto pôsobia nie ako limitujúci, ale ako trvalý rozvojový faktor. Potenciál podzemných a povrchových vôd nie je obmedzujúci pre rozvoj územia.



Zhrnutie záväzných predpisov v oblasti ochrany životného prostredia:

- CHKO Malé Karpaty - platí 2. stupeň ochrany v zmysle § 13 zákona NR SR č.287/1994 Z.z. o ochrane prírody a krajiny,
- pri ochrane LPF dodržať príslušný postup podľa zákona č.61/1977 Zb. o lesoch v znení neskorších predpisov,
- pri ochrane PPF dodržať príslušný postup v zmysle zákona SR č.307/1992 Z.z. o ochrane PPF,
- rešpektovať chránené ložiskové územie Marianka v súlade s ustanovením § 15 a § 16 zákona č. 44/1988 Zb. o ochrane a využití nerastného bohatstva (banský zákon) v znení zákona SNR č.498/1991 Zb.,
- dodržať ochranné pásmo vodných tokov 6 m od brehovej čiary;
- ochrana zdroja pitnej vody „Svätá studňa“

2. HISTÓRIA A VÝVOJ OBCE

2.1 Dejiny obce

Marianka ako pútnické miesto s kostolom a kláštrom niekdajšej rehole paulínov bola podľa historicky hodnoverných záznamov založená v roku 1377, prestavaná a rozšírená počas 15. a 16. storočia a následne obnovená po tureckom pustošení v rokoch 1654 až 1703.

Najstarší názov Marianky, ktorý sa dá z historických análov zistiť, je Thall (údolie). V roku 1377 kráľ Ľudovít I. z Anjou dáva na tomto mieste vystaviť kostol. Pred týmto rokom tu stálo iba zopár pustovníckych chalúp. Z roku 1642, kedy tu pôsobili thálski pavlíni, sa našli matrikové záznamy. Spočiatku nie je udávané meno obce, ale už roku 1676 sa objavuje názov Marjanka, neskôr sa používa striedavo Marjanka i Maria Thall. Presný názov obce sa dá dokumentovať od roku 1773, keď bol vydaný súpis obcí z celého územia Slovenska, ktorý obsahuje všetky vtedy používané názvy obcí:

- Vallis Mariana, Maria-Thall, Marianka (1773)
- Marienthal, Vallis Mariana, Marianky (1786)
- Marienthal, Vallis Mariana, Maříánka, Maryánka (1808)
- Mária-völgy (1863-1913)
- Marianské Údolie, Mariatal (1920)
- Marianka (1927-1979)
- Mariánka (1979-1993)
- Marianka (od 1993)

2.2 Marianka – najstaršie pútnické miesto na Slovensku

Marianka je prvé pútnické miesto na Slovensku a najstaršie pútnické miesto v bývalom Uhorsku. Jej chýr a sláva sa porovnáva s rakúskym Mariazellom a poľskou Czestochowou. Tieto významné stredoeurópske pútnické miesta mali spoločné väzby. Marianka a Mariazell majú spoločného zakladateľa, uhorského kráľa Ľudovíta I., Marianku a Czestochowu spravoval rád pavlínov. Najväčšej slávy a rozkvetu dosiahlo pútnické miesto koncom 17. a v prvej polovici 18. storočia, keď bolo najnavštevovanejším pútnickým miestom.

Blízkosť Bratislavy a Viedne i premiestnenie sídla generálneho predstaveného rádu pavlínov z Budína do Mariatálu prispelo k tomu, že sa stal vyhľadávaným miestom, predmetom pozornosti a záujmu nielen veriaceho ľudu, ale dostávalo sa mu podpory aj zo strany panovníkov a vysokých cirkevných hodnostárov. Okrem kráľa Ľudovíta I. z Anjou (1342-1382) a kráľa Žigmunda (1368-1437) medzi najčastejších návštevníkov Mariatálu patrili cisár Leopold I. (1640-1705). Medzi ďalšie veľmi významné návštevy patrili aj Jozef I. (1678-1711), cisár Karol VI. (1685-1740) či Mária Terézia (1717-1780) so synom Jozefom II. (1741-1790). Najťažšiu ranu utrpelo pútnické miesto dekrétom Jozefa II., ktorým zrušil v r. 1786 pavlínsky rád. Skončilo sa tým jeho 400-ročné pôsobenie na tomto mieste. Správu pútnického miesta prevzali diecézni kňazi. Nový sľubný rozvoj pútnického miesta nastal od r. 1927, keď jeho správa bola odovzdaná Kongregácii bratov tešiteľov z Gethseman, ktorá tu pôsobí do dnes.

2.3 Marianka a jej banícka tradícia

S históriou Marianky je úzko spätá aj jej banícka minulosť. Podľa maďarských novín v roku 1862 objavili uhorskí geológovia v Marianke neďaleko prameňa so zázračnou vodou veľké ložisko kvalitnej sivej bridlice. Po tomto objave bol v mieste nálezu založený lom na výrobu bridlice a neskôr dokonca postavená továreň na písacie bridlicové tabuľky. Ťažba prebiehala povrchovo i hĺbkovo. Začiatky podzemnej ťažby možno datovať spolu s čiastočným spriemyslením ťažby bridlíc. Objav marianskej bridlice znamenal hospodársky rozkvet kraja pod Pajštúnom a Santopérom. Kvalitná bridlica (tzv. šifr) sa volala v tom čase aj "čierny mramor". Jej obľúbenosť rástla a Marianka sa na desaťročia stala centrom výroby lukratívneho materiálu, žiadaného nielen v Európe, ale aj v Amerike a na Blízkom Východe. Marianské nálezisko tohto nerastu bolo svojou výdatnosťou a úžitkom vo vtedajšej tlači označované svojim prínosom za rovnocenné baniam, kde sa dolovali drahé kovy.

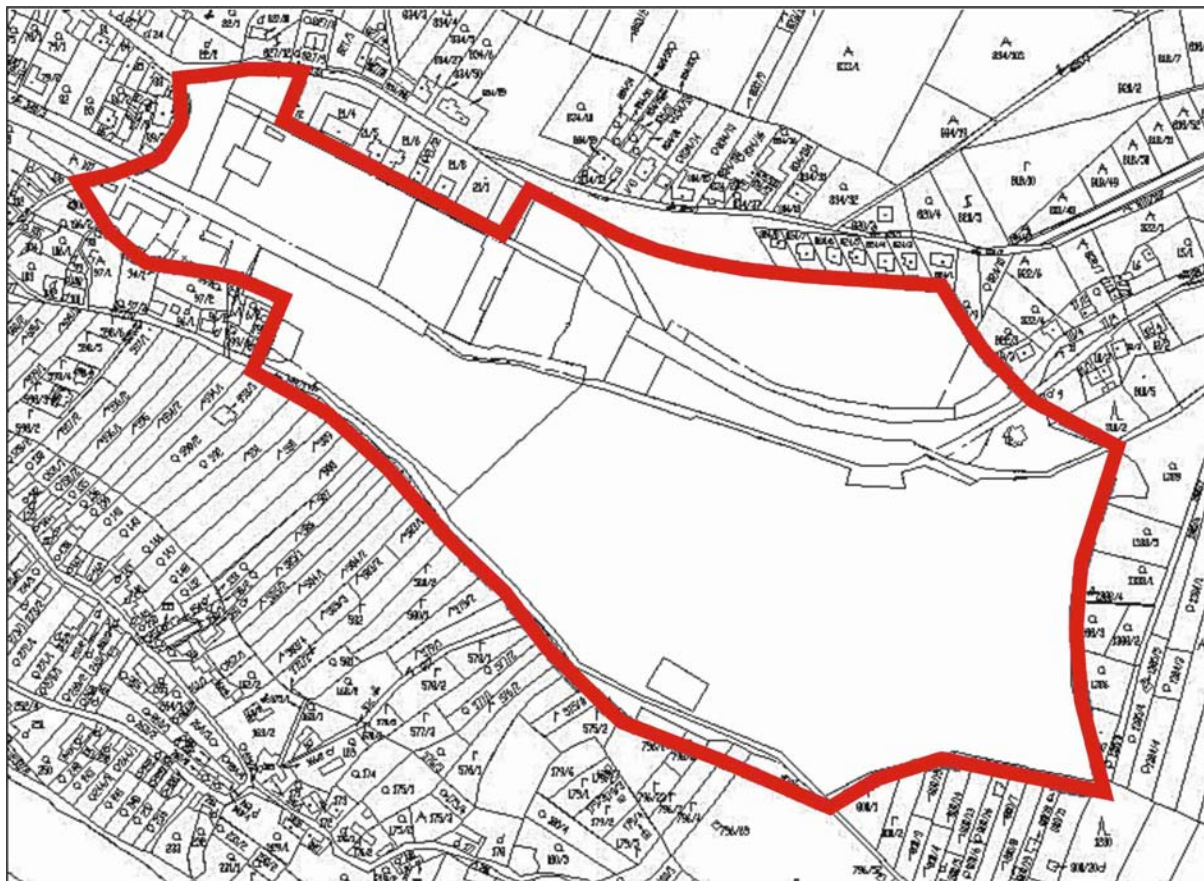
V súčasnosti slávne časy bridlicového lomu pripomína už len zvetraný bridlicový previs.

2.4 Pamiatky v obci

Marianka je obec, ktorá na pomerne malom priestore poskytuje mnoho pamiatok najmä sakrálného charakteru. Pamiatky z obdobia baroka možno zaradiť medzi najvýznamnejšie barokové lokality a objekty na území Slovenska. Kostol, kaštieľ a ďalších 13 objektov pútnického miesta je zapísaných v Ústrednom zozname kultúrnych pamiatok Slovenskej republiky ako národné kultúrne pamiatky.

Vyhláškou č. 3 Okresného úradu Bratislava - vidiek z 26. januára 1993 a oznámením v čiaske 1. Vestníka vlády SR zo 16. 6. 1994 bolo pútnické miesto a jeho blízke okolie vyhlásené za pamiatkovú zónu (na mapke vymedzená červenou hranicou) za účelom ochrany týchto významných kultúrnych hodnôt.

Obr.č.2.1 – Pamiatková zóna obce



Obec vedie „Evidenciu pamätihodností obce“. Na základe uznesenia obecného zastupiteľstva č. 4/2006-5 k bodu č. 5 z 24. rokovania konaného dňa 24. mája 2006 je v „Registri nehnuteľných a hnuteľných pamätihodností“ evidovaných spolu 34 pamätihodností. V „Registri nehnuteľných pamätihodností“ ako „kombinované diela prírody a človeka“ je zaradených 16 pamätihodností a 10 pamätihodností ako „nehnuteľné veci“. V „Registri hnuteľných pamätihodností“ je zaradených 8 pamätihodností.



KOSTOL NARODENIA PANNY MÁRIE

Základný kameň kostola v r. 1377 položil kráľ Ľudovít I. z Anjou / 1342-1382 /. Kostol bol vysvätený v r. 1380. Sošku Panny Márie Tálenskej, symbol pútnického miesta, na oltár kostola preniesol kráľ Ľudovít I. V lodi kostola je celkom sedem oltárov, z toho päť barokových oltárov z r. 1717-1735 (sv. Michala archanjela, sv. Joachima, sv. Jozefa, sv. Pavla pustovníka a sv. Terézie z Ávily). V presbytériu kostola je umiestnený neogotický krídlový oltár z roku 1877. Interiér kostola tvorí baroková kazateľnica z r. 1720, renesančná krstiteľnica z 2. pol. XVII. storočia, doplnená v XVIII. storočí, organová skriňa z r. 1730 a obrazová krížová cesta.



SOŠKA PANNY MÁRIE TÁLENSKEJ.

Podľa legendy sošku zhotovil jeden z pustovníkov žijúci v Thalli v r. 1030 resp. v r.1330. Soška je zachovalá, nebola zničená ani pri tureckých nájazdoch, lebo bola pod neustálou ochranou rádu Pavlínov, ktorí ju ukrývali na hrade Pajštún. Pri tejto príležitosti boli 28.11.1997 a 4.12.1998 vydané poštové príležitostné pečiatky.



KLÁŠTOR - KAŠTIEL - EXERCIČNÝ DOM

Vznik kláštora sa viaže k r. 1377, kedy bol položený základ pre gotický kostol. Najstaršie stavebné etapy sa nedajú presne určiť, ale predpokladá sa, že bol typickou kláštornou stavbou v dobe gotiky. Svedčí o tom rytina z r. 1723 a zvyšky základov. Kláštor bol rozšírený v r. 1593. Kardinál Kristián August, vojvodca saský, arcibiskup ostrihomský a primas uhorského kráľovstva, si vyvolil Mariatál za letné sídlo. V rokoch 1711 - 1714 dal prestavať celý kláštor. Kláštor niekoľkokrát menil majiteľov a užívateľov. Zásluhou bratislavských ochranárov a správcu pútnického miesta - Kongregáciou bratov tešiteľov z Gethseman v rokoch 1997-1999 bola vykonaná jeho celková rekonštrukcia. Posviacku na Exercičný dom Nepoškvrnenej Panny Márie vykonal Mons. Ján Sokol, arcibiskup Bratislavsko-trnavskej arcidiecézy, metropolita 26.júla 1999.



LURDSKÁ JASKYŇA

Pôvodnú jaskyňu dal postaviť v r. 1900 farár Evarist Czaykowski (1897-1901) pred hlavným vchodom do kostola. Jaskyňu pri kostole zrušil Czaykovského nástupca, Jozef Závodský. Aby pri kostole bolo viac miesta, dal postaviť novú a väčšiu na úbočí bukového lesa z ľavej strany potoka.



KAPLNKA SV. ANNY

Kaplnka sa nachádza v bezprostrednej blízkosti kostola. V interiéri barokový oltár z r. 1717 dal postaviť predstavený uhorskej provincie Ľudovít Karlóczy. Nahradil pôvodný oltár z r. 1703.



MARIÁNSKE KAPLNKY

Po ľavej strane cesty medzi kostolom a kaplnkou sv. Studne je šesť kaplniek, zasvätených udalostiam zo života Panny Márie a jej sviatkom. Za nositeľa myšlienky ich zrodu literatúra uvádza pavlínskeho kazateľa Michala Tarneka.



KAPLNKA SV. STUDNE

Rotundovú kaplnku nad prameňom, kde podľa legendy bola nájdená zázračná soška, dal za 1000 zlatých postaviť knieža Pavel Eszterházy a krajský personál, barón Ján Macholányi, ktorý je so svojou rodinou zobrazený na jednej zo stropných malieb. Stavbou kaplnky mariatálske údolie dostalo nový kultový priestor. Keďže aj v kaplnke sa slúžili omše, v roku 1722 bol postavený nový barokový oltár, ktorý nahradil pôvodný spráchnivený oltár.



KRÍŽOVÁ CESTA

Krížová cesta je umiestnená v prírodnej scenérii zalesneného úbočia po ľavej strane potoka nad Lurdskou jaskyňou v tvare venca. Svojim umiestnením a rozmanitosťou jednotlivých zastavení je na Slovensku jedinečná a unikátna. Krížovú cestu tvorí 14 zastavení, z toho 13 kaplniek, každá je odlišná slohom. V kompozíciách jednotlivých zastavení je umiestnených spolu 50 sôch v životnej veľkosti, z toho 45 sôch dospelých a 5 sôch detí. Keď sa bližšie pozrieme do tvárí sôch, zistíme, že sochár majstrovsky zvládol svoju úlohu. Sochy zhotovil a dodal sochár Bohumil Bek z Kutnej Hory.



SÚSOŠIE SV. JÁNA NEPOMUCKÉHO

Súsošie dal postaviť generálny predstavený rádu Pavlínov František Rósa (1754 -1760). Na členenom kamennom podstavci, na ktorom sú zobrazené scény zo života svätca, stojí stĺp so sochou sv. Jána Nepomuckého na oblakoch, pod ním alegorické ženské postavy. Autorstvo súsošia sa pripisuje N. Kunzovi.



SOCHA SV. PAVLA PUSTOVNÍKA

Socha sa nachádza v bezprostrednej blízkosti kaplnky sv. Anny. Dal ju postaviť kardinál Kristián August Saský, arcibiskup, ktorý od roku 1711 so svojim dvorom trvalo sídlil v Mariatáli.



SOCHA SV. ANTONA PADUÁNSKÉHO na Bystrickej ul.

Socha svätého Antona Paduánskeho je prístennou kamennou sochou z vápence. V minulosti to bola dominujúca socha na lúčnej homole, nachádzajúca sa na pôvodne vyvýšenom mieste pri starej ceste do Záhorskej Bystrice. V súčasnosti sa socha nachádza v blízkosti kaplnky, no utopená medzi novostavbami a asfaltovými cestami.

Zhotovenie diela je datované do prvej polovice 18. storočia. Socha predstavuje svätého Antona z Padovi, ako mladého muža s Ježišom v náručí. Je odetý v riasenom rúchu s kapucňou a tonzúrou (vyholený kruh) na hlave, čo je charakteristické pre príslušníkov Františkánskeho rádu. Socha je umiestnená na podstavci hruškovitého tvaru vytesaného z prírodného kameňa.



SOCHA SV. ANTONA A PAVLA

Pred Kaplnkou svätej studne boli umiestnené r. 1877 sochy pustovníkov sv. Antona a sv. Pavla, ktoré boli súčasťou pôvodného barokového oltára z r. 1736 kostola Narodenia Panny Márie pochádzajúce z dielne Juraja Rafaela Donnera, jedného z najväčších sochárov baroka. Po ich reštaurácii v roku 1981 sa stali súčasťou expozície pôvodného barokového umenia Slovenskej národnej galérie. Pred vchod do kaplnky boli umiestnené kópie týchto sôch, vyrobené v dielňach "Umelecké remeslá" v Brne.



SOCHA BOŽSKÉHO SRDCA

Socha sa nachádza po ľavej strane I. mariánskej kaplnky.

Nápis na tabuľke:

NAJSVATEJŠIE SRDCE JEŽIŠOVO SMILUJ SA NAD NAMI !

Ku cti a chvále Božej venovala manželka Rafaela Ďurďoviča - Anna rod. Havlovičová z Račišdorfa 1934.



PILIER SO SOCHOU PANNY MÁRIE na Lesnej ul.

Pilier so sochou Panny Márie bol reštaurovaný v roku 2005.



PILIER SO SOCHOU PANNY MÁRIE na Karpatskej ul.

Na pilieri z roku 1671 je umiestnená kópia pôvodnej sochy Panny Márie. Pôvodná socha bola muzeálne reštaurovaná a je umiestnená v svadobnej miestnosti obecného úradu.



PILIER S KORPUSOM na križovatke Karpatskej ul. a Kamennej ul.

Na pilieri z roku 1658 bola pôvodne umiestnená socha žehnajúceho Ježiška. V rámci výskumných prác pred reštaurovaním študentmi VŠVU v Bratislave počas r.2003-2004 bol na vrchol piliera umiestnený korpus. Pôvodná socha bola muzeálne reštaurovaná a je umiestnená v svadobnej miestnosti obecného úradu.



KAPLNKA SV. FLORIÁNA na Budovateľskej ul.

Kaplnka bola opravená z výnosu miestnej verejnej zbierky obyvateľov obce konanej koncom roku 2002. Posviacka obnovenej kaplnky sa konala 4. mája 2003.



HROBKA JOZEFA ZÁVODSKÉHO

Narodil sa 18. marca 1870 v Sotinej (dnes súčasť Senice). Po ukončení základných a gymnaziálnych štúdií v Skalici a Ostrihome bol 10.marca 1896 vysvätený v Skalici na kňaza. Od r. 1895 bol postupne kaplánom v Starej Turej, v Senici i v Dolnej Krupej a r. 1898 sa stal administrátorom v Cerovej - Lieskovom. Do Mariatálu prišiel 27. apríla 1898 ako kaplán. Po odchode do Stupavy organizoval veľké púte do Mariatálu. V r. 1911 sa vrátil ako farár späť do Mariatálu. Kázne prednášal po slovensky. Za svoj otvorený slovenský postoj nenachádzal pochopenie u svojich nadriadených. V rokoch 1914 - 1916 bol väznený v Bratislave a Szombathelyi. Po následnom pôsobení ešte pôsobil v Hodruši pri Banskej Štiavnici, neskôr v Senici. V r. 1930 sa vrátil ranený mŕtvicou do Mariatálu, kde zomrel 15. februára 1940.



POMNÍK PADLÝCH na Nám. 4. apríla

O autorovi a ani staviteľovi pomníka nemáme žiadne informácie. Vieme len, že v roku 1930 pri príležitosti 900-ročného jubilea sošky Panny Márie Tálenskej (1030-1930) bol posvätený aj tento pomník. Vrchol pomníka tvoril kríž, pod ním dve prekrížené makety pušiek, v mieste prekríženia prilba. Telo pomníka je z kameňa. V hornej časti je kľačiaci anjel, pod ním boli pôvodne umiestnené dve mramorové tabuľky. Najvyššia tabuľka má text: 1914 - 1918 Padli za vlasť Odpočívajte v pokoji. Druhá tabuľka obsahuje celkom 17 mien obetí z I. svetovej vojny, najnižšie umiestnená tabuľka na pamiatku 7-im obetiam II. svetovej vojny z radov obyvateľov obce.



KAPLNKA pri poľnej ceste do Stupavy

Kaplnka sa nachádza po pravej strane poľnej cesty do Stupavy cez "vinohrady", cca 250 metrov od zastávky SAD na Karpatskej ul. Datovanie na obnovenej kaplnke (rok 1608) sa nedá hodnoverne overiť.

2.5 Symboly obce

Symboly obce sú zaevidované v Heraldickom registri Slovenskej republiky pod číslom M-51/96. Slávnostne boli vysvätené 22. júna 1997 pri príležitosti 620. výročia prvej písomnej správy o obci.

Pečať



historická pečať


Historickým symbolom obce je pečať datovaná rokom 1818, pričom však nie je vylúčené, že pečať vznikla podľa staršej predlohy. Úzka súvislosť medzi kultom Panny Márie, milostivou soškou a názvom obce je potvrdená i podobou historického symbolu - je ním štylizovaná soška Panny Márie Tálenskej, sprevádzaná hviezdou.



súčasná pečať

V súčasnosti používaná obecná pečať má okrúhly tvar s priemerom 35mm, uprostred s obecným symbolom.


Vlajka



súčasná vlajka

Vlajka obce Marianka má tri pozdĺžne pruhy vo farbe žltej, bielej a červenej, pomer strán je 2:3. Je ukončená tromi cípmi, t.j. dvomi zástrihmi, siahajúcimi do tretiny listu vlajky.

Erb



súčasný erb

Na spodnom okraji červeného štítu je umiestnená zlato-strieborná korunovaná Mariatálska Panna Mária so zlatým prstencovým nimбом, so zlatým krížovým zemskej jablkom v pravici, v náručí s korunovaným Ježiškom, na hrudi s nápisom MRA, vpravo zlatá hviezda.

3. OBYVATEĽSTVO

3.1 Základné demografické charakteristiky

Obec Marianka podľa pôvodného územného členenia patrila do okresu Bratislava - vidiek. Prijatím zákona Národnej rady Slovenskej republiky o územnom a správnom členení zanikol okres Bratislava - vidiek a dňom 24. júla 1996 prevzali úlohu okresu mestá Pezinok, Malacky a Senec. Okrem pôvodných miest a obcí bývalého okresu Bratislava - vidiek bolo do novovzniknutých okresov začlenených 14 nových obcí, z toho najviac do okresu Malacky (8 obcí), kam spadá aj Marianka. Rozloha katastrálneho územia obce Marianka je 3 223 477km², hustota osídlenia je 313 obyvateľa na 1km².

Tab.č.3.1 – Počet obyvateľov v obci Marianka v porovnaní s okresom Malacky a celkovým počtom obyvateľov Slovenskej republiky

Počet obyvateľov	Stav k obdobiu 1.1.2005			Stav k obdobiu 30.6.2005		
	spolu	muži	ženy	spolu	muži	ženy
Slovenská republika	5 384 822	2 613 490	2 771 332	5 386 718	2 614 580	2 772 138
Okres Malacky	65 840	32 271	33 569	66 126	32 412	33 714
Marianka	1 037	510	527	1 047	515	532

Zdroj: ŠÚ SR

Z údajov uvedených v tabuľke č.3.1 je zrejmé, že rastúci trend počtu obyvateľov zaznamenáva okres Malacky ako i obec Marianka.

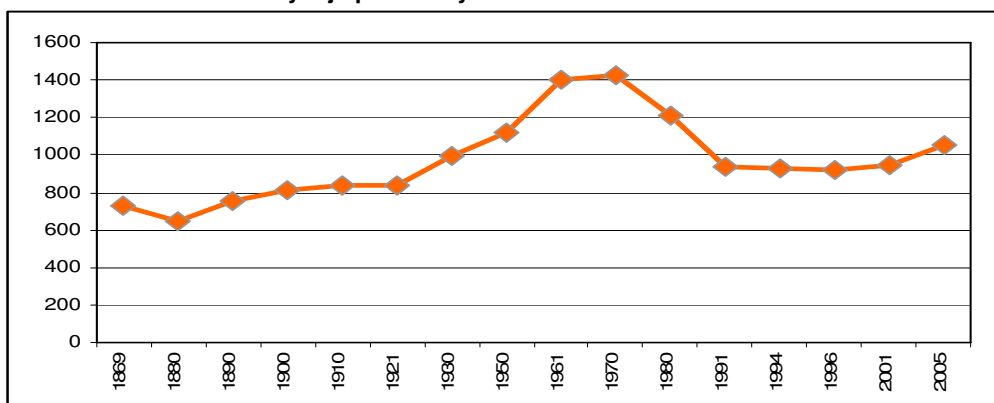
3.2 Dlhodobý vývoj počtu obyvateľstva

Z dlhodobého hľadiska sídlo Marianka zaznamenáva najprv prírastok a po roku 1970 až do posledného sčítania obyvateľstva roku 2001 zaznamenáva úbytok počtu trvalo bývajúcich obyvateľov. Od roku 1970 po rok 1996 tento úbytok predstavuje celkom 501 obyvateľov, čo znamená percentuálny úbytok 35,2%. Možno konštatovať, že na úbytku obyvateľstva sa vo veľkej miere pravdepodobne pričínala nedostatočná vybavenosť obce technickou infraštruktúrou, (nevybudovaný vodovod, kanalizácia, plyn). Od roku 2001 Marianka zaznamenáva rastúci trend počtu obyvateľstva a pokračovanie tohto pozitívneho trendu sa predpokladá aj do budúcnosti.

Tab.č.3.2 – Prehľad vývoja počtu obyvateľov

Rok	1869	1880	1890	1900	1910	1921	1930	1950	1961	1970	1980	1991	1994	1996	2001	2005
Muži	-	-	-	-	-	-	-	-	703	727	610	460	-	450	459	-
Ženy	-	-	-	-	-	-	-	-	698	695	597	463	-	471	489	-
Spolu	732	647	756	809	839	841	993	1 123	1 401	1 422	1 207	923	927	921	948	1 050

Graf č.3.1 – Grafické zobrazenie vývoja počtu obyvateľov



Zdroj: ŠÚ SR, OÚ Marianka

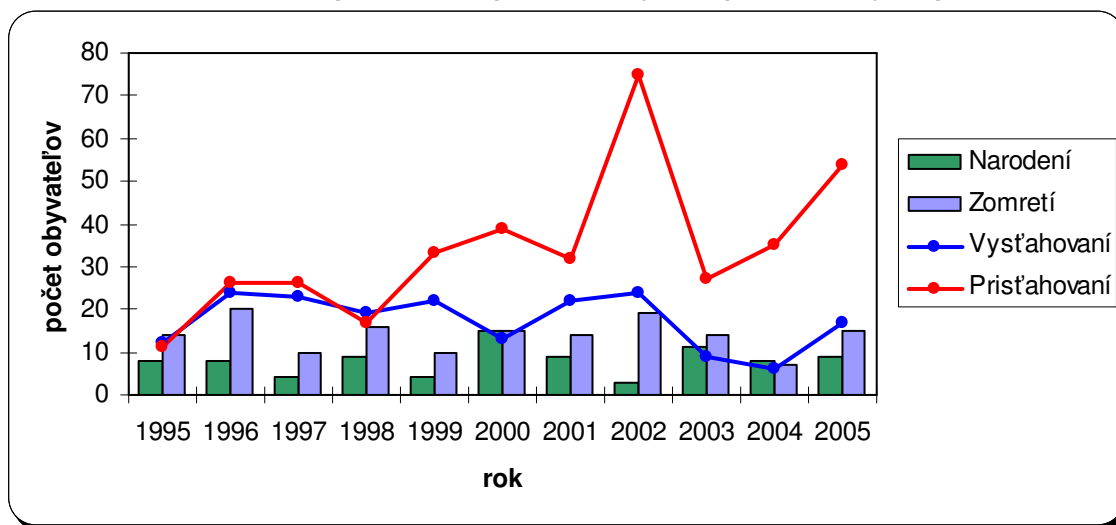
Územný plán obce predpokladá nárast počtu obyvateľov v I. rozvojovej etape do r. 2010 o 383 obyvateľov a v II. rozvojovej etape do r. 2030 o 530 obyvateľov, čo celkovo predstavuje prírastok 913 obyvateľov. Oproti terajšiemu počtu 1 050 obyvateľov je to nárast takmer o 90%. Tento nárast počtu obyvateľov bude spôsobený najmä prisťahovaním (nie prirodzeným prírastkom).

Už v súčasnosti prudko stúpajú požiadavky na výstavbu rodinných domov hlavne zo strany občanov Bratislavy, čo je dôsledkom pomerne „lacného bývania“ na vidieku (možnosť získania štátnych príspevkov na výstavbu rodinných domov pre mladých ľudí) a túžbou po bývaní v zdravšom prírodnom prostredí. Možno predpokladať, že tendencie v oblasti bývania, ktoré sú rozbehnuté v MČ Bratislava Záhorská Bystrica, budú pokračovať aj v Marianke. Z uvedeného vyplýva, že sídlo Marianka má predpoklad plniť funkciu obytného satelitu pre Bratislavu.

Tab.č.3.3 – Vývoj celkového prírastku (úbytku) obyvateľstva obce Marianka za obdobie rokov 1995 - 2005

Ukazovateľ	1995	1996	1997	1998	1999	2000	2001	2002	2003	2004	2005
Stav k 1.1.	926	919	909	906	897	902	928	933	968	983	1013
Živonarodení	8	8	4	9	4	15	9	3	11	8	9
Zomretí	14	20	10	16	10	15	14	19	14	7	15
<i>Prírodný prírastok (úbytok)</i>	-6	-12	-6	-7	-6	0	-5	-16	-3	1	-6
Prisťahovaní	11	26	26	17	33	39	32	75	27	35	54
Vystahovaní	12	24	23	19	22	13	22	24	9	6	17
<i>Prírastok (úbytok) sťahovaním</i>	-1	2	3	-2	11	26	10	51	18	29	37
Celkový prírastok (úbytok)	-7	-10	-3	-9	5	26	5	35	15	30	31
Stav k 31.12.	919	909	906	897	902	928	933	968	983	1013	1044

Graf č.3.2 – Grafické zobrazenie prírodného prírastku (úbytku) a prírastku (úbytku) prisťahovaním



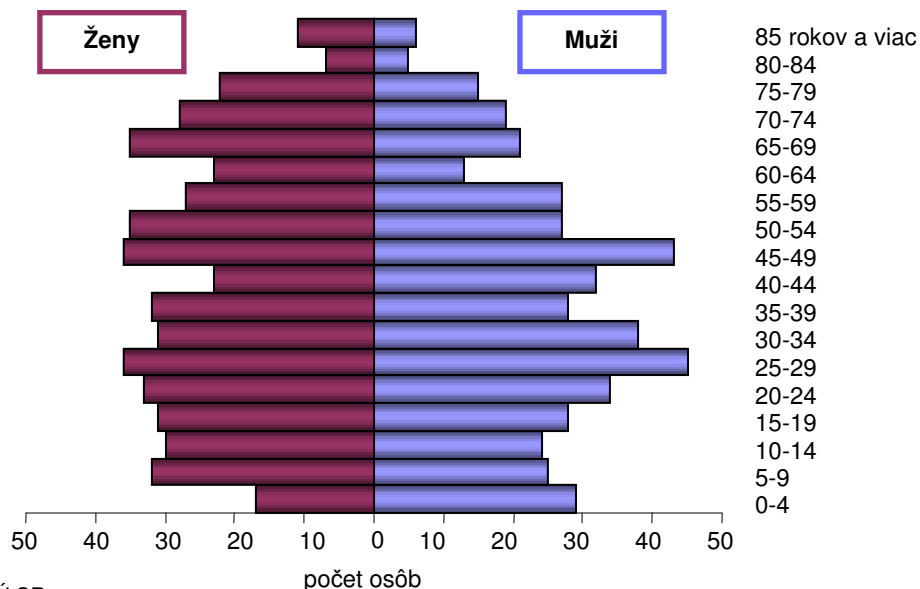
Zdroj: ŠÚ SR, OÚ Marianka

Z uvedených informácií vyplýva, že za posledné obdobie (od roku 1999) v obci prevažuje zvyšovanie počtu obyvateľstva prisťahovaním. V obci sa rodí menej detí ako je mortalita obce, čo má za následok vymieranie pôvodného obyvateľstva.

3.3 Veková štruktúra

Podľa posledného sčítania obyvateľov, domov a bytov, ktoré v roku 2001 zrealizoval Štatistický úrad Slovenskej republiky, obec Marianka evidovala spolu 948 obyvateľov z toho 459 mužov (48,4%) a 489 žien (51,6%). Priemerný vek obyvateľov Marianky je udávaný 39,6 roka (u žien 41,1 roka a u mužov 37,6 roka).

Graf č.3.3 – Rozdelenie obyvateľov obce podľa veku

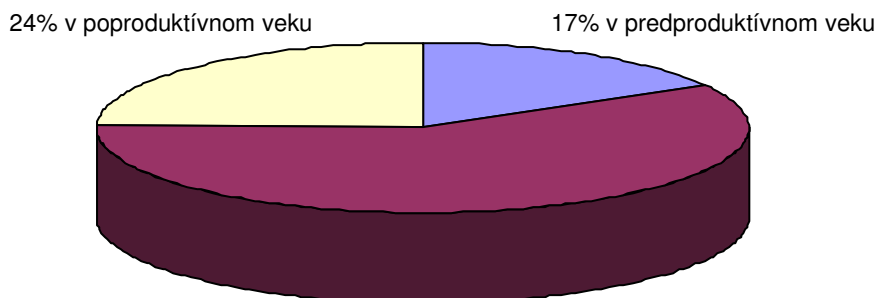


Môžeme konštatovať, že v dôsledku úbytku obyvateľstva je veková skladba obyvateľov obce Marianka pomerne nepriaznivá (pomerne malý podiel obyvateľov v predproduktívnom veku), i keď predpokladáme, že pozitívnym rozvojom obce sa stane Marianka atraktívnou lokalitou pre mladé rodiny s deťmi a pomerne zastúpenie jednotlivých kategórií sa zmení v prospech skupiny obyvateľov predproduktívneho a produktívneho veku.

Tab.č.3.4 – Veková štruktúra obyvateľstva (údaje z roku 2001)

Vek	Muži	Ženy	Spolu	%
Predproduktívny	78	79	157	16,6%
Produktívny	302	257	559	59,0%
Poproduktívny	79	153	232	24,4%
Spolu	459	489	948	100,0%

Graf č.3.4 – Rozdelenie obyvateľov obce podľa produktivity



Zdroj: ŠÚ SR

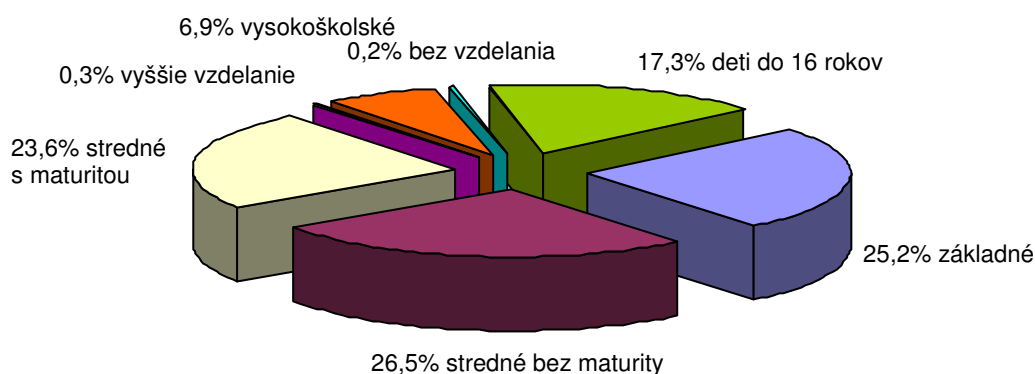
59% v produktívnom veku

3.4 Vzdelanostná štruktúra

Tab.č.3.5 – Vzdelanostná štruktúra obyvateľstva (údaje z roku 2001)

Najvyšší skončený stupeň školského vzdelania	Muži	Ženy	Spolu	%
Základné	88	151	239	25,2
Stredné bez maturity	161	90	251	26,5
Stredné s maturitou	89	135	224	23,6
Vyššie	2	1	3	0,3
Vysokoškolské	37	28	65	6,9
Ostatní bez školského vzdelania	0	2	2	0,2
Deti do 16 rokov	82	82	164	17,3
Úhrn	459	489	948	100,0

Graf č.3.5 – Štruktúra obyvateľov obce podľa najvyššieho dosiahnutého stupňa vzdelania



Zdroj: ŠÚ SR

3.5 Národnostná štruktúra

Z celkového počtu 948 obyvateľov (stav z roku 2001) sa hlási k slovenskej národnosti 914 osôb (z toho 437 mužov a 477 žien), čo predstavuje 96,4%. V rámci ostatných národností je početnejšie zastúpená maďarská a česká národnosť.

3.6 Religiózna štruktúra

Najviac obyvateľov obce Marianka je rímskokatolíckeho vierovyznania (78,90%), pričom v rámci Slovenskej republiky je tento pomer o niečo menší (68,9%). Ostatné cirkvi sú vyznávané veľmi malým podielom obyvateľstva, 14,2% je bez vyznania.

Tab.č.3.6 – Zloženie obyvateľstva podľa náboženského vierovyznania (údaje z roku 2001)

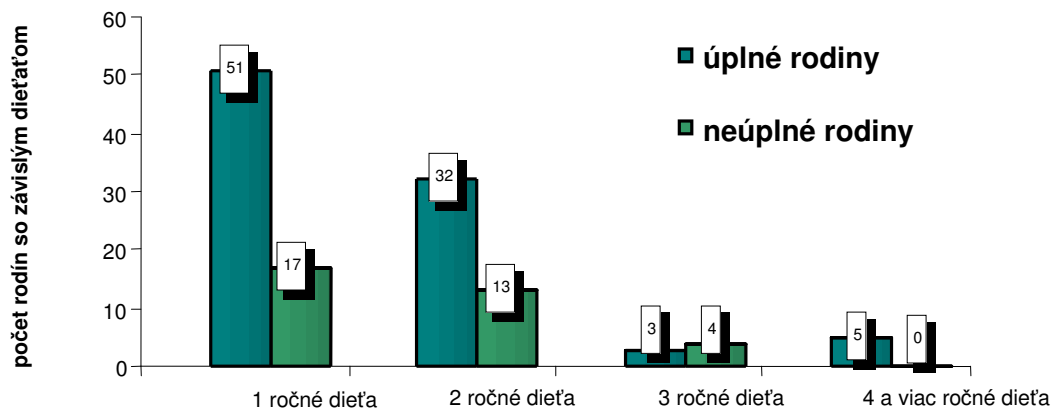
Náboženské vyznanie / cirkev	Obec Marianka				SR
	Muži	Ženy	Spolu	%	%
Rímskokatolícka cirkev	346	402	748	78,9	68,9
Gréckokatolícka cirkev	2	3	5	0,5	4,1
Pravoslávna cirkev	1	0	1	0,1	0,9
Evanjelická cirkev augsburského vyznania	4	5	9	0,9	6,9
Reformovaná kresťanská cirkev	1	1	2	0,2	-
Náboženská spoločnosť Jehovovi svedkovia	0	2	2	0,2	-
Ostatné	3	1	4	0,4	3,2
Bez vyznania	78	57	135	14,2	13,0
Nezistené	24	18	42	4,4	3,0
Spolu	459	489	948	100,0	100,0

Zdroj: ŠÚ SR

3.7 Rodinná štruktúra

V Marianke je evidovaných 125 rodín so závislými deťmi (stav z roku 2001), z toho je 91 úplných a 34 neúplných rodín. V grafe sú znázornené jednotlivé počty rodín rozdelené podľa veku závislých detí.

Graf č.3.6 – Rozdelenie domácností podľa počtu závislých detí členených na jednotlivé vekové kategórie



Zdroj: ŠÚ SR

4. DOMÁCNOSTI A BÝVANIE

Sčítanie obyvateľov, domov a bytov, z ktorého vychádza aj charakteristika obce v rámci tejto kapitoly, sa uskutočnilo v máji 2001. Pri tomto sčítaní boli okrem demografických, sociálnych a kultúrnych údajov o obyvateľstve zisťované aj údaje o bytovom a domovom fonde a vybavení domácností.

4.1 Domácnosti a bývanie

V Marianke prevláda zástavba rodinných domov, ktorá predstavuje 99% z celkového domového fondu. Z tabuľky č.4.1 vyplýva, že väčšina domov v obci bola postavená v období 1946 – 1970, čo by mohlo odrážať obdobie najväčšieho rozvoja a rastu obce. V 90-tych rokoch naopak nastal menší útlm výstavby, ktorá sa opäť rozbehla v posledných rokoch 20.storočia a v trende pokračuje dodnes.

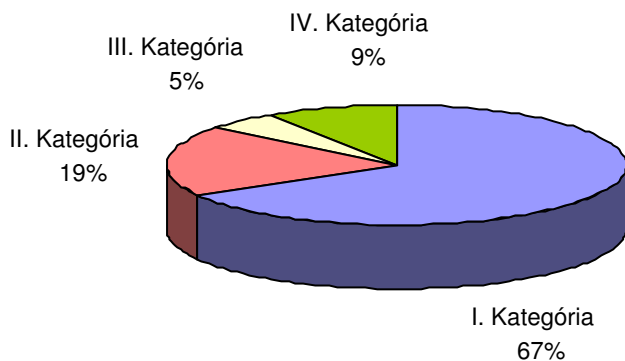
V obci je 74% trvale obývaných rodinných domov, 20% neobývaných domov a 6% domov, ktoré slúžia na rekreačné účely. Priemerný vek rodinných domov je 36 rokov, ostatných budov 69 rokov. Najčastejšie sú zastúpené 3-izbové byty, početnejšie zastúpenie majú ešte 4 a 5-izbové byty, najmenej využívané sú 1-izbové byty. Rodinné domy sú 1 až 2-podlažné, tehlové prípadne kamenné, v osobnom vlastníctve. Priemerný počet obytnej plochy na jeden byt je 68,3 m², pričom na 1 osobu pripadá 22,8 m² obytnej plochy.

Tab.č.4.1 – Trvale obývané byty podľa druhu budovy a obdobia výstavby (údaje z roku 2001)

Obdobie výstavby	Rodinné domy	Bytové domy	Ostatné budovy	Domový fond spolu
- 1899 a nezistené	18	0	1	19
1900 - 1919	9	0	0	9
1920 - 1945	24	0	0	24
1946 - 1970	126	0	1	127
1971 - 1980	47	0	0	47
1981 - 1990	35	0	0	35
1991 - 2001	50	0	0	50
Spolu	309	0	2	311
%	99%	0%	1%	100%

Zdroj: ŠÚ SR

Graf č.4.1 – Rozdelenie rodinných domov podľa kategorizácie bytov (údaje z roku 2001)



Zdroj: ŠÚ SR

4.2 Vybavenie domácností

Podľa údajov z roku 2001 o vybavenosti domácností je vyše 90% domácností napojených na vodovod a má kúpeľňu alebo sprchovací kút, naproti tomu takmer všetky domácnosti sú napojené na žumpu z dôvodu nedobudovanej kanalizačnej siete a iba necelé 2% domácností využívajú plyn zo siete. Z týchto údajov vyplýva prioritná potreba dobudovať základnú technickú infraštruktúru v obci.

Prevažná časť domácností na vykurovanie používa tuhé palivo, v malej miere je využívaná elektrická energia, alternatívne zdroje nie sú vôbec využívané. Takmer 3% domácností vlastní rekreačnú chatu alebo domček na rekreačné účely.

Tab.č.4.2 – Základné vybavenie trvale obývaných domácností (údaje z roku 2001)

Vybavenie	Počet domácností	%
Domácnosti spolu	311	100
z toho vybavené:		
plynom zo siete	4	1,29
vodovodom		
v byte	284	91,32
mimo bytu	1	0,32
bez vodovodu	12	3,86
nezistené	14	4,50
kanalizáciou		
prípojka na kanalizačnú sieť	1	0,32
septik (žumpa)	288	92,60
splachovacím záchodom	256	82,32
kúpeľňou alebo sprchovacím kútom	280	90,03
ústredným kúrením lokálnym	192	61,74
ústredným kúrením etážovým	38	12,22
kúrením kachľami	39	12,54

Zdroj: ŠÚ SR

Podľa údajov v tabuľke č.4.3 boli takmer všetky domácnosti vybavené chladničkou, vyše 66% domácností vlastnilo automatickú práčku a vyše 85% farebný televízor. Avšak osobným počítačom bolo vybavených iba necelých 14% a z toho iba necelá polovica je napojená aj na internet. Tieto údaje sú možno v súčasnosti pozitívnejšie, no aktivity ako zavedenie internetu či zriadenie verejne prístupných miest k internetu by určite mali figurovať v prioritných oblastiach na najbližšie obdobie.

Tab.č.4.3 – Doplnkové vybavenie domácností (údaje z roku 2001)

Vybavenie	Počet domácností	%
Domácnosti spolu	311	100
z toho vybavené:		
samostatnou chladničkou	181	58,20
chladničkou s mrazničkou	172	55,31
samostatnou mrazničkou	137	44,05
automatickou práčkou	207	66,56
farebným televízorom	266	85,53
telefónom v byte	238	76,53
mobilným telefónom	92	29,58
osobným automobilom	155	49,84
osobným počítačom	43	13,83
osobným počítačom s internetom	19	6,11

Zdroj: ŠÚ SR

5. EKONOMIKA OBCE MARIANKA

Marianka má obytný, rekreačný a poľnohospodársky charakter, pričom prevažná časť ekonomicky aktívneho obyvateľstva obce odchádza za prácou mimo sídla, hlavne do Bratislavy. V obci sa nenachádzajú žiadne výrobné podniky.

V obci medzi rokmi 1970 až 1996 bol zaznamenaný prudký pokles počtu obyvateľov. Tento trend sa po roku 1996 mierne vylepšil a od roku 2001 v Marianke počet obyvateľov narastá.

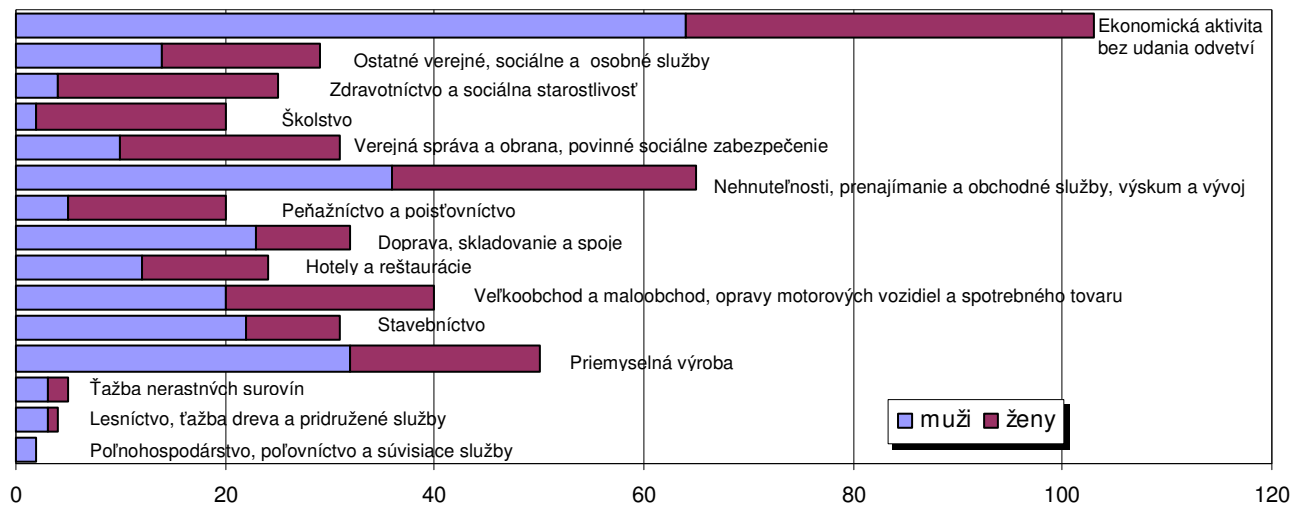
Rozvojom svojho územia (najmä z hľadiska demografického, ale aj z hľadiska podpory zamestnanosti, rozvoja infraštruktúry a podpory rekreačno-turistického ruchu) sa chce stať obec Marianka atraktívnejšou a tým pritiahnúť do sídla mladé obyvateľstvo, čím by sa posilnil rastúci trend počtu trvalo bývajúcich obyvateľov. Najväčšie rezervy vo využívaní existujúceho potenciálu sú v rekreácii a cestovnom ruchu, najmä v oblasti vidieckej turistiky v pohorí Malé Karpaty a v areáli pútnického miesta. Cestovný ruch bude zdrojom nielen obecných príjmov, ale aj príjmov pre miestnych podnikateľov. Posilnenie rekreácie môže so sebou priniesť i množstvo negatívnych dopadov. Úlohou miestnej politiky bude stanoviť prijateľnú mieru rozvoja rekreačnej a obytnej funkcie tak, aby bola v medziach únosnosti miestneho obyvateľstva a okolitej prírody.

5.1 Ekonomická štruktúra

Marianka ako jedna z obcí okresu Malacky, má silné pracovné väzby na Bratislavu, ktorá patrí medzi ekonomicky nadpriemerne rozvinuté okresy SR. Tomu zodpovedá aj ponuka pracovných príležitostí, ktoré sa sústreďujú jednak do priemyslu, ale aj do ďalších odvetví.

Graf č.5.1 znázorňuje rozdelenie ekonomicky aktívneho obyvateľstva podľa odvetvia hospodárskej činnosti. Zo všetkých 481 pracujúcich (údaj z roku 2001) dochádza za prácou 66,3% a 33,7% pracuje v obci. V obci je 2% nezamestnanosť.

Graf č.5.1 – Ekonomická štruktúra obyvateľstva



Zdroj: ŠÚ SR

Tab. č.5.1 – Zoznam zamestnávateľských subjektov pôsobiacich v obci Marianka

Názov podniku	Predmet činnosti (podľa OKEČ)	Adresa	Počet zamestnancov
Obecný úrad	verejná správa	Školská č.32, 900 33 Marianka	7
Základná škola	školstvo	Nám. 4. apríla, 900 33 Marianka	7
Materská škola	školstvo	Nám. 4. apríla, 900 33 Marianka	3
Slovenská pošta	pošty a telekomunikácie	Školská č. 32, 900 33 Marianka	2
Farský úrad Exercičný dom	činnosť cirkev. organizácií	Nám. 4. apríla, 900 33 Marianka	5

Reštaurácia „Pútnický mlyn“	reštauračné a ubytovacie služby	Nám. 4. apríla, 900 33 Marianka	4
Hostinec „U Nováka“	pohostinské služby	Nám. 4. apríla, 900 33 Marianka	3
Koliba „U Johana“	pohostinské služby	Nám. 4. apríla, 900 33 Marianka	3
Bistro „Gurman“	reštauračné služby	Borinská ul., 900 33 Marianka	3
Občerstvenie „TUTO“	reštauračné služby	Nám. 4. apríla, 900 33 Marianka	2
Potraviny „Kubík“	maloobchod s potravinami	Nám. 4. apríla, 900 33 Marianka	3
Mariatálske lahôdky - potraviny	maloobchod s potravinami	Nám. 4. apríla, 900 33 Marianka	2

Zdroj: OÚ Marianka

5.2 Investičné príležitosti

Územný plán nevymedzuje žiadne rozvojové lokality určené pre podnikanie alebo výrobné priestory. Obec nie je vlastníkom žiadnych nehnuteľností ani objektov, ktoré by mohli byť poskytnuté na podnikateľské účely.

5.3 Orgány obce

Orgány obce tvorí starosta a obecné zastupiteľstvo. Predstaviteľom obce a najvyšším výkonným orgánom obce je starosta. Funkcia starostu je verejná funkcia. Funkčné obdobie starostu sa končí zložením sľubu novozvoleného starostu. Spôsob voľby starostu upravuje osobitný zákon.

Obecné zastupiteľstvo je zastupiteľský zbor obce zložený z poslancov zvolených v priamych voľbách obyvateľmi obce. Volebné pravidlá upravuje osobitný predpis. Funkčné obdobie obecného zastupiteľstva sa končí zložením sľubu poslancov novozvoleného obecného zastupiteľstva na štyri roky. Obecné zastupiteľstvo pre funkčné obdobie r. 2002-2006 tvorí 7 poslancov.

Obecné zastupiteľstvo zriadilo dve komisie: komisia pre výstavbu a rozvoj a komisiu pre životné prostredie. Zloženie a úlohy komisií vymedzujú rokovacie poriadky komisií, schválené obecným zastupiteľstvom.

5.4 Hospodárenie a rozpočet obce

Rozpočet obce za obdobie posledných päť rokov (2001 - 2005) bol plánovaný vždy s prebytkom. I skutočnosť plnenia predpokladaného rozpočtu bola veľmi pozitívna, nakoľko skutočný cash flow (rozdiel medzi príjmom a výdavkami) za sledované obdobie bol vyšší ako predpokladaný.

Tab. č.5.2 – Štruktúra príjmov a výdavkov obce Marianka za rok 2005

Príjmy		Predpokladaný rozpočet v Sk	Plnenie rozpočtu	
			v Sk	% čerp.
100	Daňové príjmy	5 509 000	6 026 929	109,4
110	Dane z príjmov, ziskov a kapitálového majetku	3 697 000	4 185 934	113,22
120	Daň z majetku	1 107 000	1 059 032	95,67
130	Domáce dane na tovary a služby	705 000	781 963	110,92
200	Nedaňové príjmy	1 798 000	1 844 390	102,59
210	Príjmy z podnikania a z vlastníctva majetku	123 000	102 693	83,49
220	Administratívne a iné poplatky a platby	335 000	404 676	120,8
240	Úroky z domácich úverov, pôžičiek a vkladov	9 000	5 768	64
290	Iné nedaňové príjmy	1 331 000	1 331 254	100,02
300	Granty a transfery	1 425 000	1 239 018	86,95
310	Tuzemské bežné granty a transfery	1 425 000	1 239 018	86,95
500	Prijaté úvery	0	0	0
510	Tuzemské úvery	0	0	0
Bežné príjmy spolu:		8 732 000	9 110 337	105,11

230	Kapitálové príjmy	47 000	46 956	99,91
320	Tuzemské kapitálové granty a transfery	650 000	650 000	100
Kapitálové príjmy spolu:		697 000	696 956	99,99
Príjmy spolu:		9 429 000	9 807 293	104,01

Výdavky		Predpokladaný rozpočet v Sk	Plnenie rozpočtu	
			v Sk	% čerp.
Oddiel 01	Všeobecné verejné služby	3 576 000	3 064 982	85,71
Oddiel 02	Obrana	0	0	0
Oddiel 03	Verejný poriadok a bezpečnosť	8 000	8 927	111,59
Oddiel 04	Ekonomická oblasť	102 000	84 365	82,71
Oddiel 05	Ochrana životného prostredia	616 000	584 746	94,73
Oddiel 06	Bývanie a občianska vybavenosť	290 000	296 976	102,41
Oddiel 08	Rekreácia, kultúra, náboženstvo	272 000	245 793	90,37
Oddiel 09	Predškolská výchova a zákl. vzdel.	2 372 000	2 419 629	102
Oddiel 10	Sociálne zabezpečenie	12 000	13 309	110,91
Bežné výdavky spolu:		7 248 000	6 718 727	92,7
Oddiel 01	Všeobecné verejné služby	1 589 000	1 009 191	63,51
Oddiel 04	Ekonomická oblasť	0	0	0
Oddiel 08	Rekreácia, kultúra, náboženstvo	0	0	0
Kapitálové výdavky spolu:		1 589 000	1 009 191	63,51
Výdavky spolu:		8 837 000	7 727 918	87,45

Z uvedených údajov vyplýva, že rozhodujúci príjem do obecného rozpočtu predstavuje príjem z miestnych daní, naopak najväčšie výdaje sú spojené so zabezpečením bežného fungovania obce (náklady na všeobecne verejné služby a školstvo).

Tab. č.5.3 – Súhrn príjmov a výdavov obce Marianka za roky 2001 - 2005

Rok (v Sk)	2001	2002	2003	2004	2005
Príjmy spolu (predpokladaný rozpočet)	3 500 000	5 500 000	6 170 000	7 003 000	9 429 000
Príjmy spolu (skutočnosť)	3 691 886	5 745 655	6 676 396	7 670 613	9 807 293
Výdavky spolu (predpokladaný rozpočet)	3 300 000	5 400 000	5 704 000	6 867 000	8 837 000
Výdavky spolu (skutočnosť)	2 897 191	5 279 550	6 098 571	6 710 849	7 727 918
Cash flow (predpokladaný rozpočet)	200 000	100 000	466 000	136 000	592 000
Cash flow (skutočnosť)	794 695	466 105	577 825	959 764	2 079 375

Tab. č.5.4 – Štruktúra predpokladaných príjmov a výdavov obce Marianka pre obdobie 2006 - 2010

Príjmy (v Sk)		2006	2007	2008	2009	2010
100	Daňové príjmy	6 589 000	6 919 000	7 209 000	7 570 000	7 949 000
111	Daň z príjmov FO	4 675 000	4 909 000	5 150 000	5 408 000	5 679 000
121	Daň z nehnuteľností	1 060 000	1 113 000	1 119 000	1 175 000	1 234 000
133	Dane za špecifické služby	854 000	897 000	940 000	987 000	1 036 000
200	Nedaňové príjmy	335 000	354 000	373 500	393 000	412 500
211	Príjmy z podnikania	0	0	0	0	0
212	Príjmy z vlastníctva	104 000	110 000	116 000	122 000	128 000
221	Administratívne poplatky	162 000	170 000	179 000	188 000	197 000
222	Pokuty, penále a iné sankcie	0	0	0	0	0
223	Poplatky a platby z nepriemyselného a náhodného predaja a služieb	61 000	65 000	69 000	73 000	77 000
229	Iné poplatky a platby	0	0	0	0	0

231	Príjem z predaja kapitálových aktív	0	0	0	0	0
233	Príjem z predaja pozemkov a nehmotných aktív	0	0	0	0	0
243	Z účtov finančného hospodárenia	8 000	9 000	9 500	10 000	10 500
292	Ostatné príjmy	0	0	0	0	0
300	Granty a transfery	1 656 000	1 739 000	1 826 000	1 917 000	2 013 000
400	Príjmy z transakcií	2 051 000	2 153 000	2 260 000	2 373 000	2 492 000
Príjmy spolu:		10 631 000	11 165 000	11 668 500	12 253 000	12 867 000
Výdavky (v Sk)		2006	2007	2008	2009	2010
Oddiel 01	Všeobecné verejné služby	5 128 000	5 385 000	5 654 000	5 937 000	6 233 000
Oddiel 02	Civilná obrana	0	0	0	0	0
Oddiel 03	Verejný poriadok a bezpečnosť	9 000	10 000	10 500	11 000	11 500
Oddiel 04	Ekonomická oblasť	115 000	121 000	127 000	134 000	140 000
Oddiel 05	Ochrana životného prostredia	839 000	881 000	925 000	971 000	1 019 000
Oddiel 06	Bývanie a občianska vybavenosť	347 000	365 000	383 000	402 000	422 000
Oddiel 08	Rekreácia, kultúra, náboženstvo	381 000	400 000	420 000	441 000	463 000
Oddiel 09	Predškolská výchova a zákl. vzdel.	2 514 000	2 640 000	2 772 000	2 911 000	3 057 000
Oddiel 10	Sociálne zabezpečenie	14 000	30 000	32 000	34 000	36 000
Výdavky spolu:		9 347 000	9 832 000	10 323 500	10 841 000	11 381 500

Tab. č.5.5 – Súhrn predpokladaných príjmov a výdavkov obce Marianka pre obdobie 2006 - 2010

Rok (v Sk)	2006	2007	2008	2009	2010
Predpokladané príjmy spolu	10 631 000	11 165 000	11 668 500	12 253 000	12 867 000
Predpokladané výdavky spolu	9 347 000	9 832 000	10 323 500	10 841 000	11 381 500
Cash flow (predpoklad)	1 284 000	1 333 000	1 345 000	1 412 000	1 485 500

6. INFRAŠTRUKTÚRA A VEREJNÉ ZARIADENIA

Celková výmera územia, ktoré zahŕňa intravilán sídelného útvaru Marianka a celé katastrálne územie sídla, predstavuje približne 322,0 ha. Z tejto výmery zastavané územie, ktoré je vymedzené hranicami intravilánu obce, predstavuje výmeru cca 60,6 ha. Zastavaná časť je charakteristická osídlením vidieckeho typu, ktoré je čiastočne situované v kopcovitom teréne.

Katastrálne územie sídla je ohraničené zo severovýchodu k.ú. sídla Borinka, zo severozápadu k.ú. sídla Stupava a z juhu hranicou k.ú. MČ Bratislava - Záhorská Bystrica. Hranica medzi MČ Bratislava Záhorská Bystrica a obcou Marianka je zároveň aj hranicou medzi hlavným mestom SR – Bratislava a okresom Malacky, do ktorého patrí obec Marianka.

6.1 Dopravná infraštruktúra

Marianka sa rozprestiera na západnom upätí pohoria Malé Karpaty, 3,5 km juhovýchodne od kontaktného sídla vyššieho významu - mesta Stupava a 12 km severozápadne od hlavného mesta SR Bratislavy. Obec má dlhodobu silnú pracovnú a obslužnú väzbu na Bratislavu a evidentné prevádzkové a technické súvislosti s MČ Bratislava - Záhorská Bystrica. V súčasnosti funguje autobusové spojenie s Bratislavou, Stupavou a obcou Borinka. V katastrálnom území obce nie je vedená železničná trať, najbližšia železničná stanica pre osobnú a nákladnú dopravu je v Bratislave.

Miestne komunikácie sú v nevyhovujúcom stave, krajnice nie sú dostatočne spevnené, bez odvodnenia dažďovej vody, chýbajú obrubníky a chodníky. Bezpečnosť cestnej premávky je nízka.

6.2 Technická infraštruktúra

Najväčším problémom Marianky sú nevybudované a nedokončené inžinierske siete. Týka sa to najmä pôvodnej časti obce, v rozvojových lokalitách vymedzených územným plánom v rámci príslušného rozvojového zámeru sa priebežne budujú inžinierske siete a dopravná infraštruktúra.

6.2.1 Vodovodná sieť

Vodovodná sieť sa začala v obci budovať v roku 1997. Pôvodne plánovaná celková dĺžka vodovodnej siete bola 7 320 m. Jednotlivé vodovodné vetvy boli v ďalších rokoch priebežne budované v rámci finančných možností obce a zo zdrojov iných právnických osôb. Z uvedeného vyplýva aj vlastníctvo jednotlivých vetiev. Časť z nich je vo vlastníctve obce, časť vo vlastníctve iných právnických osôb a časť vo vlastníctve Bratislavskej vodárenskej spoločnosti, a. s. Bratislava, ktorá zároveň vykonáva odborný výkon prevádzky celej vodovodnej siete v obci. Z pôvodnej plánovanej celkovej dĺžky zostáva k 1. 6. 2006 vybudovať cca 1 900 metrov.

6.2.2 Kanalizačná sieť

Prvý projekt na kanalizačnú sieť bol spracovaný v roku 1992. V decembri roku 1995 ako objednávateľ a predpokladaný prevádzkovateľ obecnej kanalizácie - VaK Bratislava zadala spoločnosti INPROKON spol. s r. o. Bratislava spracovať "Štúdiu splaškovej kanalizácie Marianka". Štúdiu bola základným dokumentom, podľa ktorého orgány obce následne zabezpečovali odkanalizovanie obce.

Prelomovým rokom bol r. 2004, keď spoločnosťou IS-Mariánka, spol. s r. o., bola vybudovaná časť úseku hlavného kanalizačného zberača označeného ako „B“ úsek AA - 1 zo Záhorskej Bystrice po lokalitu Nad Bednárovým. Vybudovaním uvedeného úseku sa vytvorili základné podmienky pre postupné odkanalizovanie územia obce. Je reálny predpoklad, že kanalizačný zberač "B" v celej dĺžke cca 2 000 metrov bude dokončený v roku 2006, čím bude možné v budúcnosti realizovať plánované vetvy (stoky).

6.2.3 Plynovodná sieť

Pre postupnú plynofikáciu má obec právoplatné stavebné povolenie na základe ktorého je plánovaná celková dĺžka rozvodov 7 862 metrov. V súčasnosti zo stavebného povolenia je vybudovaná vetva „1“ v dĺžke 737 metrov, v príprave je plynofikácia vybraných komunikácií v obci prostredníctvom SPP, a.s.



6.2.4 Iné

V obci je vybudovaná sieť verejného osvetlenia. Súčasný technický stav je nevyhovujúci a má značný vplyv na zvýšené náklady na údržbu. Verejné osvetlenie vyžaduje neodkladnú rekonštrukciu.

Spoločnosť RadioLAN, spol. s r. o. Bratislava, je v obci prevádzkovateľom vysokorýchlostného pripojenia na Internet.

Obec Marianka v súčinnosti so spoločnosťou VTR – komunikačné systémy, spol. s r.o. Bratislava, prevádzkuje televízny káblový rozvod.

6.3 Vybavenie obce

6.3.1 Školstvo

Obec je zriaďovateľom Základnej školy s vyučovaním pre 1.stupeň a Materskej školy s celodennou starostlivosťou. V školskom roku 2005/2006 navštevuje materskú školu 30 detí a miestnu základnú školu 31 detí. I keď na Slovensku prevláda klesajúci trend počtu žiakov pri zápisoch do prvého ročníka, demografický vývoj v Marianke súvisiaci s atraktívnou výstavbou a rozvojom obce by mohol túto štatistiku zvrátiť a priniesť potrebu rozšírenia materskej aj základnej školy.

Základná škola je financovaná zo Štátneho rozpočtu Slovenskej republiky a náklady spojené s prevádzkou materskej školy, jedálne a školského klubu sú financované z obecného rozpočtu. Prostriedky, ktoré školy dostávajú nestačia na zabezpečenie kvalitnej výuky, preto je potrebné hľadať doplnkové finančné zdroje. Jeden z možných vedľajších príjmov je realizácia mimoškolských aktivít v priestoroch školského areálu. Obe školy sídlia v jednej budove, ktorá je v nevyhovujúcom stave, preto je nevyhnutná rekonštrukcia ako i výstavba doplnkových zariadení (napr. športové ihrisko).

6.3.2 Zdravotníctvo

V obci sa nenachádza žiadne zdravotné stredisko ani lekáreň. Najbližšie zdravotné stredisko pre obyvateľov obce je v Stupave. Pod záštitou Miestneho spolku Slovenského Červeného kríža ako „stanica prvej pomoci“ a za podpory obce je zdravotná starostlivosť pre obyvateľov zabezpečovaná ambulantne raz do týždňa vo vyčlenenom priestore spoločenského domu. Ide o jedinú stanicu prvej pomoci v okrese Bratislava-okolie podľa rozdelenia pôsobnosti spolkov ČK v rámci SČK.

6.3.3 Sociálna starostlivosť

V obci sa nenachádza žiadne zariadenie sociálnej starostlivosti. Obec zabezpečuje výkon opatrovateľskej služby ako prenesený výkon štátnej správy prostredníctvom neziskovej organizácie Vľúdnosť - Venia Bratislava. Po zrekonštruovaní školskej jedálne bude možnosť prípravy jedál pre dôchodcov.

6.3.4 Kultúra

Obec je zriaďovateľom miestnej ľudovej knižnice, ktorá je umiestnená v dvoch vyčlenených miestnostiach spoločenského domu. Knižnica poskytuje služby vo výpožičke kníh, časopisov a bezplatný prístup na Internet pre cca 90 čitateľov. V knižnici sa nachádza cca 5 tis. zväzkov kníh.

V obci pôsobí Občianske združenie pri ZŠ a Občianske združenie Tál.

Pre kultúrne aktivity v obci je využívaný priestor spoločenského domu a Exercičného domu Narodenia Panny Márie.

6.3.5 Obchody a služby

Obchodnú sieť v obci tvoria dve predajne s potravinárskym sortimentom na Nám. 4. apríla. Jednou z nich je objekt vo vlastníctve obce, v ktorom je prevádzkovaná predajňa potravín „Kubík“, druhá predajňa pod názvom „Mariatálske lahôdky a potraviny“ je súčasťou reštauračno-ubytovacieho zariadenia „Pútnický mlyn“.

V centrálnej časti obce sú umiestnené dve pohostinské zariadenia - „Hostinec u Nováka“ a „Koliba u Johana“. V blízkosti konečnej zastávky SAD a.s. Bratislava je umiestnená sezónna prevádzka „Občerstvenie TUTO“ a od decembra 2005 je v prevádzke nové reštauračno – ubytovacie zariadenie „Pútnický mlyn“. Ubytovacie služby poskytuje aj Exercičný dom Narodenia Panny Márie vo vlastníctve súčasného správcu pútnického miesta – Kongregácie bratov Tešiteľov z Gethseman. V obci na Borinskej ul. svoje služby poskytuje ďalšie reštauračné zariadenie „Bistro GURMÁN“.

Počet zariadení pokrýva súčasnú potrebu obyvateľov obce a jej návštevníkov.

7. ŽIVOTNÉ PROSTREDIE

Obec má spracovaný a bývalým odborom životného prostredia Okresného úradu v Malackách schválený „Program odpadového hospodárstva“. V katastrálnom území obce sa nenachádza žiadna riadená skládka odpadu, ani nie je vo výhľadovom pláne. Hlavne v koncových častiach obce sa nachádzajú a vytvárajú nelegálne skládky odpadov, ktoré obec priebežne na vlastné náklady odstraňuje.

Obcou pretekajú dva vodné toky – Mariánsky potok a potok Drmolez. Oba toky sú v správe SVP, š. p. Bratislava, závod Povodie Moravy Malacky. Mariánsky potok v úseku od Nám. 4.apríla po obecný úrad bol v roku 2005 správcom vyčistený. Voda v oboch tokoch je znečistená

Ráz a danosti krajiny charakterizuje veľký podiel zalesnenia územia, hlavne vo vyvýšených častiach a plynulý prechod lesných porastov do zastavaného územia obce. Veľkoplošne poľnohospodársky obrábaná pôda je len v malých častiach prerušená enklávami zelene. Malebnosť krajiny je narušená hlavne vo východnej časti katastrálneho územia, kde došlo k narušeniu krajiny povrchovou ťažbou v kameňolome. Do katastrálneho územia obce zasahuje CHKO Malé Karpaty (Bratislavský lesný park) s 2. stupňom ochrany v zmysle § 13 zákona NR SR č. 287/1994 Z.z. o ochrane prírody a krajiny. Ďalšími časťami obce, ktoré si vyžadujú ochranu je Mariánsky potok - územie v zmysle preventívnych opatrení ochrany prírody (B,C), ako aj vodná plocha (tzv. jazierko) v severnej časti kameňolomu (vodná plocha ako dôležitý biotop vodných živočíchov).

Návrhy miestneho územného systému ekologickej stability (MÚSES) boli vytvorené na základe spresnenia návrhov regionálneho územného systému ekologickej stability, ktoré boli doplnené prvkami na miestnej úrovni.

Návrh ochrany:

Lesy ochranné - sú navrhované na svahoch so sklonom reliéfu nad 17 stupňov. Tieto lesné porasty sú potom navrhnuté aj za biocentrá miestneho významu, čím by sa dosiahla viacnásobná ochrana. Tieto lesy sa nachádzajú v CHKO Malé Karpaty.

Geologická lokalita výskyt mariánskych bridlic - táto lokalita je v súkromnom vlastníctve a bola navrhnutá na ochranu ako chránený areál.

CHKO Malé Karpaty

Návrhy tvorby:

Nadregionálne biocentrum Strmina – Pod Pajštúnom - sa nachádza mimo riešeného územia ale tvorí súčasť kostry ÚSES. Je prepájané nadregionálnym biokoridorom, ktorý prechádza cez región Bratislavy a okrajovo vchádza aj do nášho riešeného územia.

Nadregionálny biokoridor SZ svahov Malých Karpát pokračuje z Bratislavského regiónu do vidieku. Obec Marianka je svojou polohou značne vsunutá do lesných spoločenstiev Malých Karpát. Tento biokoridor bol charakterizovaný teplou biotou skôr lúčnych spoločenstiev. Medzi intravilánom obce a lesnými spoločenstvami sa takéto plochy nenachádzajú, preto v tejto časti bude biokoridor vysunutý viac na východ do Malých Karpát a bude tvorený najmä lesnými spoločenstvami. Po revitalizácii kameňolomu a vytvorení napr. skalných a lúčnych spoločenstiev na jeho ploche, môže tento biokoridor prechádzať aj týmto areálom.

Miestne biocentrá - sú navrhované na plochách lesných porastov v území CHKO Malé Karpaty a sú tiež navrhnuté na ochranné lesy.

- Miestne biocentrum Háj (Panský les)
- Miestne biocentrum nad kameňolomom
- Miestne biocentrum pamiatkovej zóny

Miestne biokoridory

- Biokoridor Mariánsky potok
- Miestny biokoridor lesopark - Panský les

Interakčné prvky:

- *plošné* - sú tvorené plochami verejnej zelene, napr. plocha cintorína so svojou špecifickou zeleňou a plocha zelene námestia, školy, kaštieľa a kostola. Záhrada pri kaštieli je v súčasnosti zdevastovaná zariadením staveniska pre rekonštrukciu budovy kaštieľa. Po stavebných prácach navrhujeme plochu parku pri kaštieli zrekonštruovať.



- *líniové* - sú to pásy zelene, miestami iba aleje, ktoré nahrádzajú biokoridory v miestach, kde šírkové parametre voľnej plochy nedovoľujú vybudovanie koridoru. V poľnohospodárskej krajine tvoria dôležitý prvok ochrany pôdy proti erózii. V intraviláne obce slúžia ako izolačná zeleň pri komunikáciách alebo izolačná zeleň okolo priemyselných areálov.

Katastrálne územie Marianky bolo v minulosti charakteristické povrchovou ťažbou nerastných surovín. Ložisko fylitov v kameňolome Marianka bolo dňa 26.02.1990 vyhlásené rozhodnutím Obvodného banského úradu v Bratislave č. j. 1753/1990 za chránené ložiskové územie povrchového lomu - CHLÚ.

8. ZHRNUTIE PRIESKUMU VEREJNEJ MIENKY

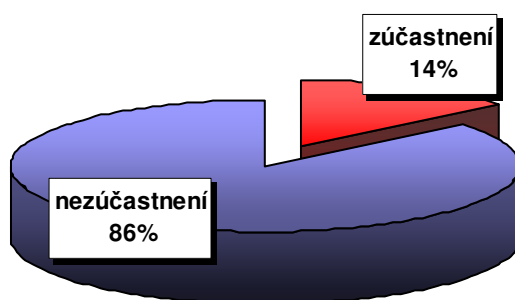
Prieskum verejnej mienky občanov obce Marianka prebiehal v marci 2006 dotazníkovou formou ako súčasť spracovania Programu hospodárskeho a sociálneho rozvoja obce Marianka. Cieľom realizácie prieskumu bolo poskytnutie možnosti obyvateľom vyjadriť vlastný názor na súčasnú kvalitu života v obci a zapojenie miestnych obyvateľov do procesu strategického plánovania rozvoja obce v rámci návrhu konkrétnych aktivít na zlepšenie nedostatkov. Dotazníky boli distribuované v tlačenej podobe a zároveň boli prístupné v elektronickej podobe na internetovej stránke obce (www.marianka.sk).

Výsledky prieskumu budú použité pre spracovanie analýzy silných a slabých stránok, príležitostí a hrozieb (SWOT analýza), z ktorej následne bude vychádzať návrh prioritných oblastí strategického rozvoja a akčné plány pre vybrané aktivity.

Účasť na prieskume

Prieskumu verejnej mienky, ktorý sa realizoval v období od 06.03.2006 do 31.03.2006, sa zúčastnilo spolu 57 ľudí (z toho 4 elektronicky). Pri počte rozdанных 400 kusov dotazníkov to predstavuje 14 %.

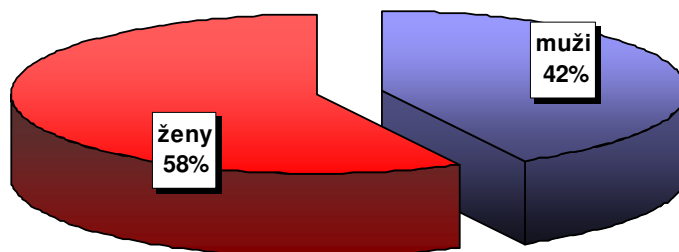
Graf.č.8.1 – Účasť na prieskume verejnej mienky obyvateľov obce Marianka



Základná charakteristika účastníkov prieskumu

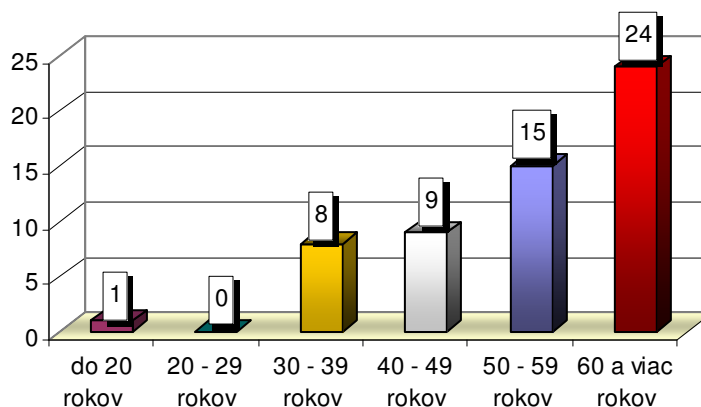
Z 57 účastníkov prieskumu verejnej mienky bolo 24 mužov (42%) a 33 žien (58%).

Graf.č.8.2 – Rozdelenie účastníkov prieskumu verejnej mienky podľa pohlavia



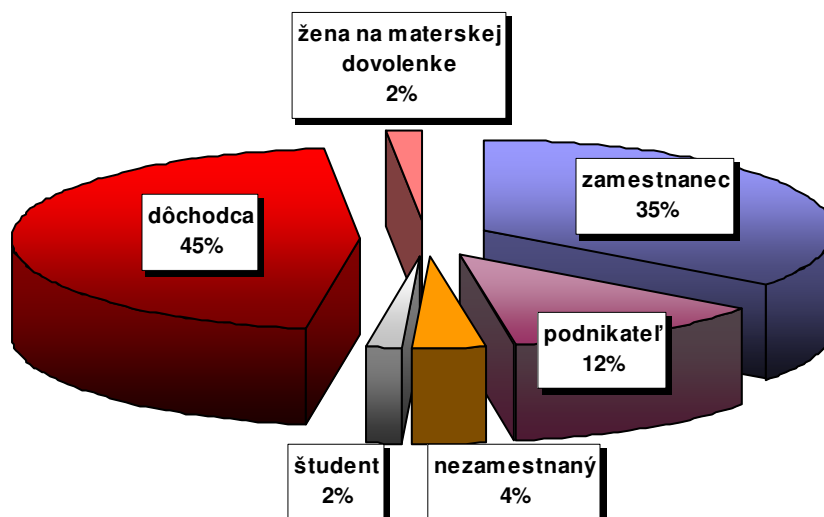
Najväčší záujem prejavili osoby vo veku nad 60 rokov (24 osôb) a vo veku 50-59 rokov (15 osôb), naopak najmenší záujem bol u vekovej kategórie 20-29 rokov (žiadna osoba) a do 20 rokov (1 osoba). Približne rovnaký počet účastníkov prieskumu bolo z kategórie 30-39 rokov (8 osôb) a z kategórie 40-49 rokov (9 osôb).

Graf.č.8.3 – Rozdelenie účastníkov prieskumu verejnej mienky podľa veku



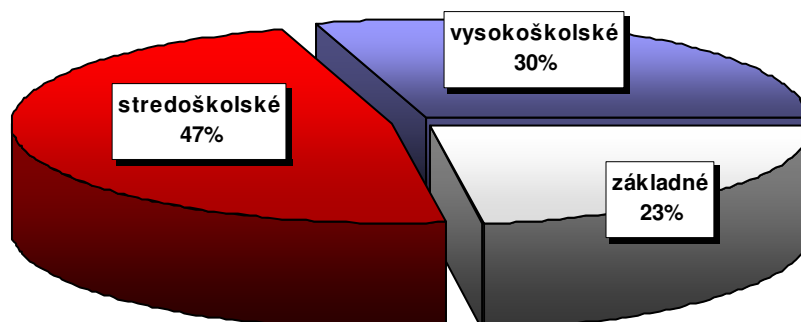
Podľa druhu činnosti, ktorú v súčasnosti zastávajú, môžeme účastníkov prieskumu rozdeliť na nasledovné skupiny: 20 zamestnancov (35%), 7 podnikateľov(12%), 2 nezamestnaní (4%), 1 študent (2%), 26 dôchodcov (45%) a 1 žena na materskej dovolenke (2%).

Graf.č.8.4 – Rozdelenie účastníkov prieskumu verejnej mienky podľa kategórie činnosti



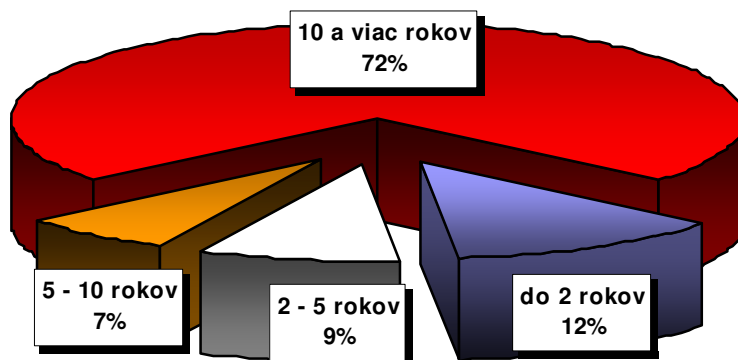
Podľa najvyššie dosiahnutého vzdelania sme účastníkov prieskumu rozdelili na nasledovné skupiny: 13 účastníkov so základným vzdelaním (23%), 27 účastníkov so stredoškolským vzdelaním (47%) a 17 účastníkov s vysokoškolským vzdelaním (30%).

Graf.č.8.5 – Rozdelenie účastníkov prieskumu verejnej mienky podľa dosiahnutého vzdelania



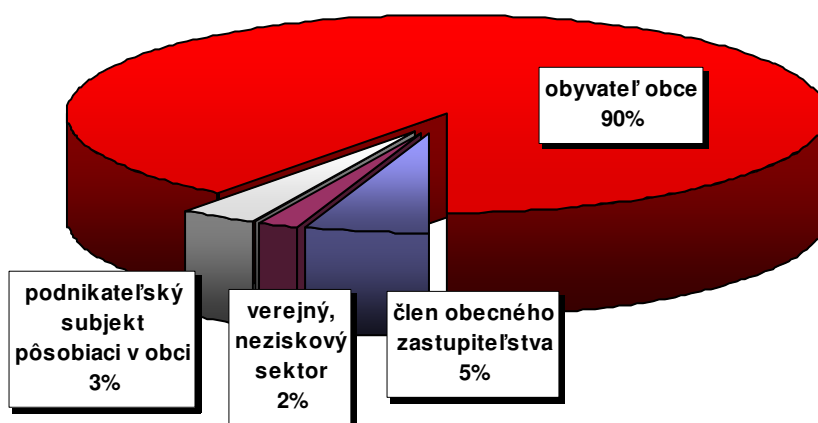
Prieskumu verejnej mienky sa zúčastnilo najviac obyvateľov, ktorí žijú v Marianke minimálne 10 rokov (72%). Ostatné kategórie sú zastúpené v nasledovnom rozložení: do 2 rokov (12%), 2 – 5 rokov (9%) a 5 – 10 rokov (7%).

Graf.č.8.6 – Rozdelenie účastníkov prieskumu verejnej mienky podľa dĺžky pôsobenia v obci



90% opýtaných respondentov nezastupuje v obci žiaden subjekt, 5% zo zúčastnených zastáva funkciu v obecnom zastupiteľstve, 2% sú zástupcami verejného (neziskového) sektora a 3% v obci priamo podnikajú.

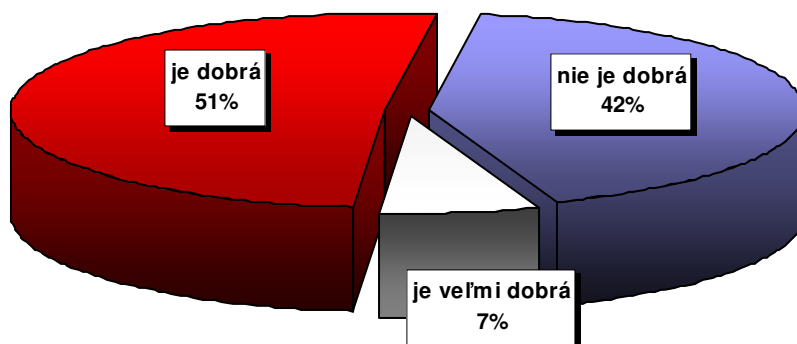
Graf.č.8.7 – Rozdelenie účastníkov prieskumu verejnej mienky podľa druhu pôsobenia v obci



Hodnotenie činnosti vedenia obce

4 účastníci prieskumu si myslia, že kvalita vedenia obce je veľmi dobrá (7%), 29 účastníkov si myslí, že je dobrá (51%) a 24 účastníkov je s vedením obce nespokojná (42%).

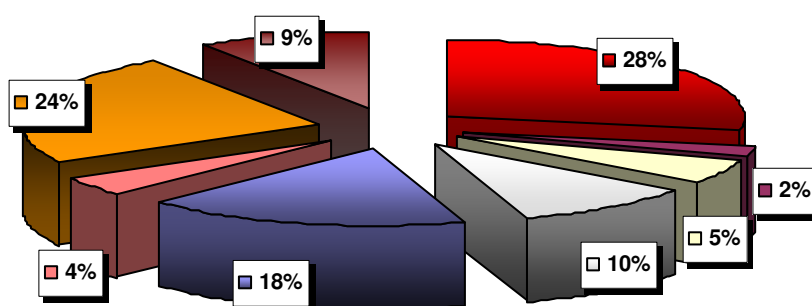
Graf.č.8.8 – Hodnotenie kvality vedenia obce účastníkmi prieskumu verejnej mienky



8.1 Výhody obce

<i>Výhody obce (poradie podľa prieskumu verejnej mienky)</i>
výhodná poloha v blízkosti Bratislavy spojená s možnosťou pracovných príležitostí
vybudovaná občianska vybavenosť – školy a pod.
vybudovaná technická infraštruktúra (vodovod, plyn, kanalizácia)
pôsobenie cirkvi v obci
bohatá história obce
atraktívne prostredie pre investorov
príťažlivé prírodné prostredie
žiadne znečisťujúce podniky v obci

Graf.č.8.9 – Najväčšie výhody obce zoradené podľa prieskumu verejnej mienky

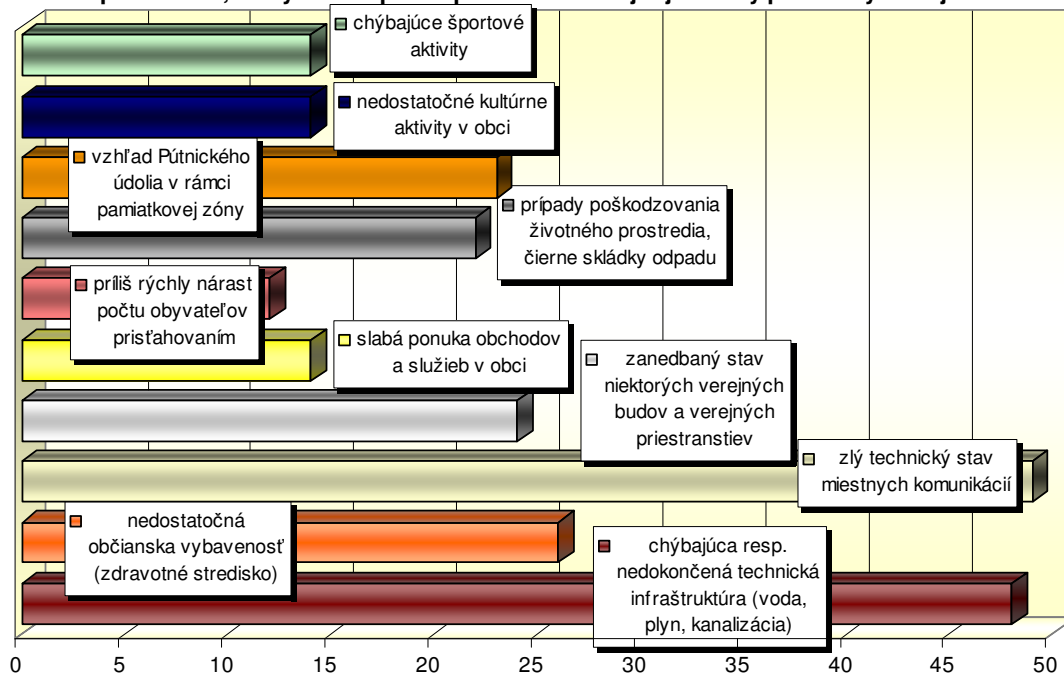


■ výhodná poloha v blízkosti Bratislavy spojená s možnosťou pracovných príležitostí
■ vybudovaná občianska vybavenosť – školy a pod.
□ vybudovaná technická infraštruktúra (vodovod, plyn, kanalizácia)
□ pôsobenie cirkvi v obci
■ bohatá história obce
■ atraktívne prostredie pre investorov
■ príťažlivé prírodné prostredie
■ žiadne znečisťujúce podniky v obci

8.2 Problémy obce

<i>Problémy obce (poradie podľa prieskumu verejnej mienky)</i>
zlý technický stav miestnych komunikácií
chýbajúca resp. nedokončená technická infraštruktúra (voda, plyn, kanalizácia)
nedostatočná občianska vybavenosť
zanedbaný stav niektorých verejných budov a verejných priestranstiev
vzhľad Pútnického údolia v rámci pamiatkovej zóny
prípady poškodzovania životného prostredia, čierne skládky odpadu
slabá ponuka obchodov a služieb v obci
nedostatočné kultúrne aktivity v obci
chýbajúce športové aktivity
príliš rýchly nárast počtu obyvateľov prisťahovaním
zanikajúce tradície a remeslá
narušené medziľudské vzťahy
absentujúca činnosť občianskych združení a spolkov
<i>Iné</i>
chýbajúca bratislavská MHD
veľká vzdialenosť na úrady (príslušnosť do okresu Malacky)
chýbajúce chodníky (v obci aj medzi Mariankou a Záhorskou Bystricou)
nedostatočná starostlivosť o dôchodcov - stravovanie
nedodržiavanie predpisov cestnej premávky (vysoká rýchlosť)
neochota niektorých obyvateľov realizovať aktivity na zvýšenie atraktivity obce
neplatiči miestnych daní (trvalé bydlisko nemajú v Marianke)
absencia mládežníckeho klubu (diskotéky, hry a pod.)
nedoriešená urbanistika obce
netransparentná a slabá snaha o rozvoj obce v prospech všetkých obyvateľov
nelegálny vývoz a predaj dreva z lesov pri obci
nevhodná interpretácia tradícií, ich preceňovanie i nedoceňovanie
neenvironmentálne správanie občanov - vypúšťanie žúmp kdekoľvek
nepostačujúce verejné osvetlenie

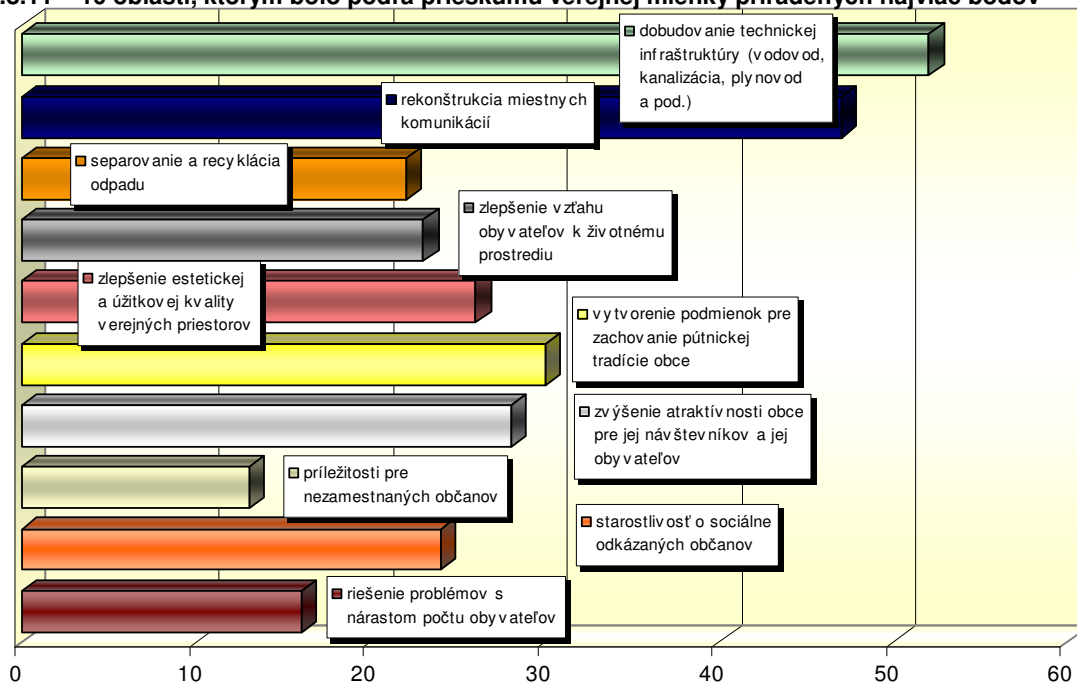
Graf.č.8.10 – 10 problémov, ktorým bolo podľa prieskumu verejnej mienky priradených najviac bodov



8.3 Prioritné oblasti

Prioritné oblasti (poradie podľa prieskumu verejnej mienky)
dobudovanie technickej infraštruktúry (vodovod, kanalizácia, plynovod a pod.)
rekonštrukcia miestnych komunikácií
vytvorenie podmienok pre zachovanie pútnickej tradície obce
zvýšenie atraktívnosti obce pre jej návštevníkov a jej obyvateľov
zlepšenie estetickej a úžitkovej kvality verejných priestorov
starostlivosť o sociálne odkázaných občanov
zlepšenie vzťahu obyvateľov k životnému prostrediu
separovanie a recyklácia odpadu
riešenie problémov s nárastom počtu obyvateľov
príležitosti pre nezamestnaných občanov (zapojenie do prác na rozvoji a zveľadení obce)
rekonštrukcia verejných budov
zriadenie muzeálnej expozície o histórii obce
podpora miestnych športových aktivít
možnosti pre mimoškolské aktivity detí a mládeže
intenzívna komunikácia medzi obyvateľmi a samosprávou obce
organizácia kultúrnych a spoločenských akcií
opatrenia na zvýšenie verejnej bezpečnosti
podpora rozvoja informačných technológií (miesto s verejne prístupným internetom)
Iné
pričlenenie Marianky do BSK
predĺženie linky bratislavskej MHD do Marianky
zabezpečenie chodníkov v obci ako aj medzi Mariankou a Záhorskou Bystricou
zabezpečenie zvodu dažďovej vody z lesov do potoka
pomoc sociálne slabším spoluobčanom
podchytenie mládeže, vytvorenie mimoškolských aktivít, klubov
udržiavanie poriadku pred domami
odstránenie skládok dreva a stavebného materiálu
vybudovanie komunikácií v obci

Graf.č.8.11 – 10 oblastí, ktorým bolo podľa prieskumu verejnej mienky priradených najviac bodov





8.4 Návrh aktivít pre zlepšenie životných podmienok v obci

Návrh aktivít pre zlepšenie životných podmienok od občanov obce:

získavanie finančných zdrojov z eurofondov v oblasti rozvoja cestovného ruchu
rekonštrukcia verejných budov a priestranstiev (námestie)
na území ihriska postaviť športový areál (financovanie z eurofondov)
zlepšiť dopravnú infraštruktúru obce (finančné zdroje od nových investorov)
predĺžiť linku bratislavskej MHD do Marianky (zdroj financovania - cestovné, dane)
chodník v obci ako aj medzi Mariankou a Záhorskou Bystricou
zabezpečiť stravovanie pre dôchodcov
dokončenie technickej infraštruktúry - vodovod, kanalizácia (financovanie z eurofondov)
prechod školstva (MŠ, ZŠ) do súkromného vlastníctva
pomoc cez verejnoprospešné práce pre dôchodcov pri ťažkých prácach (cieľová skupina by finančne prispievala, cez kasu OÚ)
v rámci káblovej televízie ponúkať všetky programy v slov. a českom jazyku (bez hudobných)
doriešiť urbanistiku obce
rekultivácia zelene v obci (využitie nezamestnaných)
upraviť vstup do obce
autoškola
káblová televízia + internet
podchytenie remeselnej výroby v obci (z radov dôchodcov)
vstup do obce od Záhorskej Bystrice
transparentnejšie vedenie obecného úradu
separácia odpadu (raz za čas odvoz starých chladničiek, pračiek)
získanie financií na opravu ciest prostredníctvom zvýšenia daní z nehnuteľností, prípadne zaviesť podmienku pri získaní stavebného povolenia prispieť na rozvoj obce (50 tis.)
zamedziť nelegálnemu vypúšťaniu žúmp, kontrolovať každú domácnosť (dokladať potvrdeniami o autorizovanom vývoze)
kultúrne podujatia, športové aktivity, výstavy, turistické chodníky
absencia mäsiarstva

9. SWOT ANALÝZA

SILNÉ STRÁNKY

- **výhodný polohový potenciál sídla a jeho katastrálneho územia** (blízkosť metropol európskeho významu Bratislava a Viedeň, priemyselný a technologický park Euro Valley Záhorie)
- **dobrá dopravná dostupnosť** (blízkosť diaľnice D2)
- **nízka nezamestnanosť v obci** (2%)
- **bohatá história obce** (množstvo pamiatok sakrálneho charakteru)
- **udržiavané pútnické tradície**
- **lokalizačné a historické podmienky pre rozvoj cestovného ruchu**
- **turistické a rekreačné možnosti pre rozvoj obce**
- **atraktívne prostredie pre investorov v oblasti výstavby rodinných domov**
- **príťažlivé prírodné prostredie** (CHKO Malé Karpaty, blízkosť CHKO Záhorie)
- **v katastrálnom území obce a v jej blízkom okolí sa nenachádza priemyselná výroba, ktorá by znečisťovala prostredie**
- **pôsobenie cirkvi v obci**

SLABÉ STRÁNKY

- **chýbajúca resp. nedokončená technická infraštruktúra** (kanalizácia, vodovod, plynovod)
- **zlý technický stav miestnych komunikácií a nedostatočné riešenie dopravnej situácie v obci** (výtlky, úzka vozovka, chýbajúce chodníky, nedostatočné dopravné značenie)
- **nedostatočná občianska vybavenosť:**
 - **škola** (vyučovanie iba 1-4 ročník)
 - **zdravotná a sociálna starostlivosť** (absencia zdravotnej a zubnej ambulancie, lekárne, klubu dôchodcov, stravovanie pre dôchodcov, pomoci pre sociálne slabšie skupiny občanov, centrum pre mamičky)
 - **služby** (chýbajúce základné služby - krajčírstvo, holičstvo, sklenárstvo, čistiareň, oprava elektrospotrebičov a pod.)
 - **šport** (absencia viacúčelových ihrísk pre loptové hry, detské ihriská, lezecká stena, napojenie na cyklotrasy)
 - **predajne potravinárskeho a nepotravinárskeho charakteru** (chýbajúce predajne zelenina-ovocie, mäsiarstvo, pekáreň, drogéria, papiernictvo, odevy, kvety)
 - **zariadenia občerstvenia a spoločného stravovania** (kaviareň, reštaurácia, cukráreň, bar)
 - **internet** (absencia verejne dostupného prístupu k internetu)
 - **kultúra** (absencia múzea, pamätnej izby)
- **zanedbaný stav verejných budov a verejných priestranstiev**
- **vzhlad pútnického miesta v rámci pamiatkovej zóny**
- **chýbajúce informačno-orientačné tabule pre návštevníkov obce** (k pamiatkam a atraktivitám obce, označenie Pamiatkovej zóny, obce, turistických trás a pod.)
- **nedostatočná propagácia prírodných a historických atraktivít obce** (propagačné materiály, TIK, sprievodcovská činnosť)
- **rezervy pri využívaní potenciálu cestovného ruchu**
- **dopravné spojenie s Bratislavou** (absencia Systému bratislavskej integrovanej dopravy)
- **absencia kultúrno-spoločenských aktivít** (absencia činnosti záujmových spolkov a združení, klubu pre mládež)
- **rýchly nárast počtu obyvateľov prisťahovaním**
- **nižší príjem z daní fyzických osôb spôsobený nenahlásením sa nových obyvateľov k trvalému pobytu v obci**
- **nedostatočne zabezpečenie sanácie brehov a čistenia Marianskeho potoka a potoka Drmolez kompetentnými orgánmi**
- **prípady poškodzovania životného prostredia, zakladanie čiernych skládok odpadu**
- **zanikajúce tradície a remeslá**

PRÍLEŽITOSTI

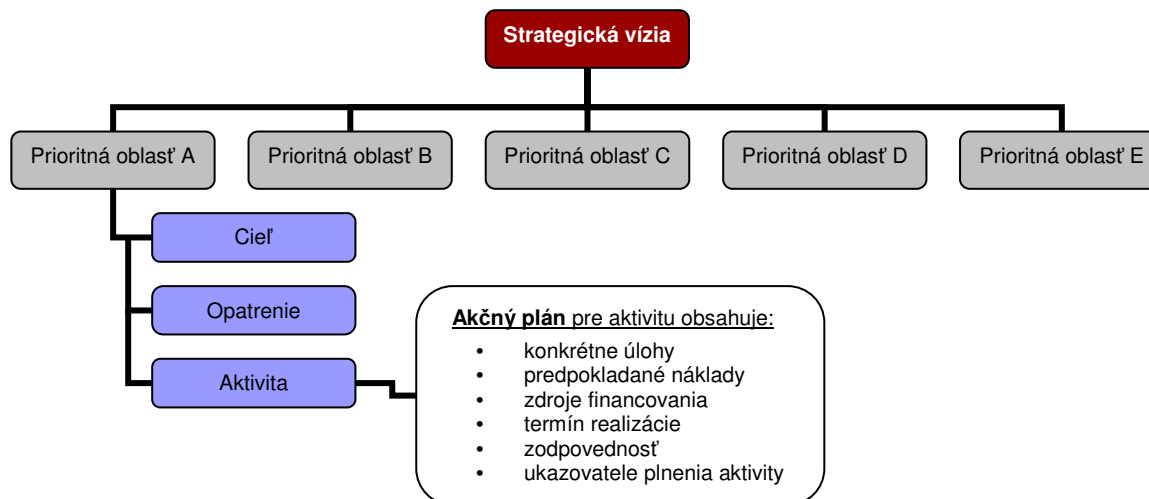
- **rozvoj ubytovacej funkcie obce vzhľadom na dobrú polohu obce v blízkosti hlavného mesta SR - Bratislavy s výhodnou dopravnou dostupnosťou**
- **dobudovanie technickej infraštruktúry a občianskej vybavenosti**
- **rozvoj rekreačnej funkcie obce využitím prírodných a historických potenciálov územia (CHKO Malé Karpaty, pútnické miesto)**
- **rozvoj služieb a ponuky v oblasti cestovného ruchu**
 - rozvoj ubytovacích a stravovacích zariadení
 - rozšírenie ponuky atraktivít obce (revitalizácia bridlicového lomu – vytvorenie prírodnej expozície, založenie múzea o histórii a zvláštnostiach obce)
 - rozvoj agroturistiky, vytvorenie miest na posekanie rodín s deťmi
 - zabezpečenie lepšej propagácie obce, sprievodcovskej činnosti, informačné tabule
- **nadviazanie spolupráce s inými mestami či obcami s obdobnou pútnickou tradíciou** (slovenské mariánske pútnické miesta, rakúsky Mariazell, s ktorým je Marianka historicky spätá, spolupráca na úrovni cirkvi a orgánov obcí)
- **realizácia projektov z fondov EÚ**
- **lepšie využívanie ľudského, materiálneho a prírodného potenciálu pre rozvoj ekonomických a sociálnych aktivít**
- **rozvoj verejných aj súkromných služieb**
- **využitie nezamestnaných a dobrovoľníkov pre verejnoprospešné práce** (zveľaďovanie obce, pomoc pre dôchodcov a pod.)
- **vytvorenie podmienok pre rozšírenie separácie odpadu** (veľkokapacitné kontajnery, kompostovanie)
- **rekultivácia zelene v obci**
- **podpora aktivít pre zlepšenie povedomia občanov v oblasti ochrany životného prostredia**

OHROZENIA

- **ohrozenie rozvoja ubytovacej funkcie nedobudovaním technickej infraštruktúry a občianskej vybavenosti**
- **narušenie ekosystému zvýšeným počtom obyvateľov** (nedoriešená dopravná situácia, zvýšená produkcia odpadu)
- **devastácia životného prostredia, zníženie atraktivity prostredia pre bývanie a rozvoj cestovného ruchu**
- **postupný zánik remesiel, tradícií a vidieckeho spôsobu života**
- **nedostatok finančných zdrojov na realizáciu rozvojových zámerov**
- **nedostatočná alokácia zdrojov na výkon nových (prenesených) kompetencií** (hlavne na výstavbu, školstvo a životné prostredie)
- **pokles počtu trvalo bývajúcего obyvateľstva resp. nenahlásenie sa nových obyvateľov k trvalému pobytu v obci**
- **narušené medziludské vzťahy v obci**
- **nezáujem obyvateľov o aktivity na zveľaďovanie obce, negatívny postoj voči zmenám**

10. STRATÉGIA ROZVOJA OBCE

Stratégia rozvoja obce bola navrhovaná podľa nasledovnej schémy:



10.1 Strategická vízia

Obec Marianka si zachová vidiecky charakter s prvkami prímestského rodinného bývania s hlavným zameraním na rozvoj oblastí cestovného ruchu a služieb pre obyvateľov a návštevníkov obce, vychádzajúc z historickej danosti najstaršieho pútnického miesta na Slovensku a významnej lokality ťažby a spracovania mariátskej bridlice.

10.2 Súhrn prioritných oblastí, cieľov, opatrení a aktivít

PRIORITNÁ OBLASŤ A – ZÁKLADNÁ INFRAŠTRUKTÚRA

Cieľ 1: Zlepšiť súčasný stav dopravnej situácie v obci.

Opatrenie 1.1: Zlepšenie kvality miestnych komunikácií a chodníkov

Aktivita 1.1.1: Údržba a opravy miestnych komunikácií

Opatrenie 1.2: Dobudovanie miestnych komunikácií a chodníkov

Aktivita 1.2.1: Vybudovanie ciest so zreteľom na odvod dažďovej vody

Aktivita 1.2.2: Vybudovanie chodníkov

Opatrenie 1.3: Zavedenie Systému bratislavskej integrovanej dopravy do obce

Aktivita 1.3.1: Bratislavská integrovaná doprava

Cieľ 2: Dobudovať inžinierske siete v obci.

Opatrenie 2.1: Zlepšenie stavu splaškovej kanalizačnej siete

Aktivita 2.1.1: Dobudovanie splaškovej kanalizačnej siete

Opatrenie 2.2: Zlepšenie stavu vodovodnej siete

Aktivita 2.2.1: Dobudovanie vodovodnej siete

Opatrenie 2.3: Zlepšenie stavu plynovodnej siete

Aktivita 2.3.1: Vybudovanie plynovodnej siete

Opatrenie 2.4: Zlepšenie stavu elektrickej siete

Aktivita 2.4.1: Prekládka elektrickej siete

Aktivita 2.4.2: Rekonštrukcia a rozšírenie siete verejného osvetlenia

- Opatrenie 2.5:** Podpora výstavby telekomunikačnej infraštruktúry
Aktivita 2.5.1: Rekonštrukcia telekomunikačných rozvodov
Aktivita 2.5.2: Rozšírenie ponuky káblovej televízie a dobudovanie siete televízneho káblového rozvodu
Aktivita 2.5.3: Rekonštrukcia a dobudovanie rozvodov miestneho rozhlasu

Cieľ 3: Zlepšiť stav verejných budov a verejných priestorov.

- Opatrenie 3.1:** Rekonštrukcia verejných budov a verejných priestranstiev
Aktivita 3.1.1: Rekonštrukcia budovy MŠ a ZŠ
Aktivita 3.1.2: Rekonštrukcia Spoločenského domu

PRIORITNÁ OBLASŤ B – OBČIANSKA VYBAVENOSŤ

Cieľ 1: Zlepšiť ponuku základných služieb.

- Opatrenie 1.1:** Vytvorenie podmienok pre rozvoj základných služieb
Aktivita 1.1.1: Rekonštrukcia priestorov potravín
- Opatrenie 1.2:** Rozvoj informačných technológií
Aktivita 1.2.1: Vytvorenie miesta s verejne prístupným internetom
Aktivita 1.2.2: Zapojenie obce do jednotného informačného systému
- Opatrenie 1.3:** Zabezpečenie čiastočnej ponuky z bankových služieb
Aktivita 1.3.1: Zriadenie bankomatu
- Opatrenie 1.4:** Zvýšenie bezpečnosti obyvateľov obce
Aktivita 1.4.1: Zabezpečiť pravidelnú obchôdzku príslušníkov PZ po obci

PRIORITNÁ OBLASŤ C – ŽIVOTNÉ PROSTREDIE

Cieľ 1: Zabezpečiť opatrenia proti poškodzovaniu životného prostredia.

- Opatrenie 1.1:** Odstránenie dôsledkov v prípade poškodenia životného prostredia
Aktivita 1.1.1: Odstránenie čiernych skládok

Cieľ 2: Zvýšiť povedomie obyvateľov obce v oblasti ochrany životného prostredia.

- Opatrenie 2.1:** Separácia odpadov
Aktivita 2.1.1: Rozšírenie počtu zložiek v rámci separovaného odpadu
- Opatrenie 2.2:** Environmentálna výchova
Aktivita 2.2.1: Propagácia opatrení na ochranu životného prostredia a osvetová činnosť

PRIORITNÁ OBLASŤ D – ROZVOJ CESTOVNÉHO RUCHU

Cieľ 1: Zvýšiť atraktivitu Marianky v oblasti cestovného ruchu.

- Opatrenie 1.1:** Propagácia miestnych historicko-kultúrnych zaujímavostí
Aktivita 1.1.1: Oslovenie turisticko-informačných kancelárií s cieľom zaradenia Marianky do ich ponuky
Aktivita 1.1.2: Tvorba propagačných a príležitostných propagačno-informačných materiálov o Marianke
Aktivita 1.1.3: Pravidelná účasť na propagačných akciách v oblasti cestovného ruchu (výstavy, prezentácie, workshopy a pod.)
Aktivita 1.1.4: Vyčlenenie priestorov na umiestnenie propagačných materiálov o obci v miestnych prevádzkach
- Opatrenie 1.2:** Revitalizácia pamiatkovej zóny
Aktivita 1.2.1: Revitalizácia pútnického údolia
Aktivita 1.2.2: Revitalizácia Námestia 4.apríla
- Opatrenie 1.3:** Organizácia kultúrno-spoločenských a vzdelávacích podujatí
Aktivita 1.3.1: Súsedé súseďom
Aktivita 1.3.2: Deň matiek
Aktivita 1.3.3: MDD
Aktivita 1.3.4: Stretnutie dôchodcov
Aktivita 1.3.5: Prehliadka náboženskej piesne
Aktivita 1.3.6: Stavanie mája
Aktivita 1.3.7: Mariatálske hody
- Opatrenie 1.4:** Organizácia športových podujatí
Aktivita 1.4.1: Organizácia cyklistických podujatí
Aktivita 1.4.2: Baseball
- Opatrenie 1.5:** Podpora aktivít pre zachovanie a rozvoj pútnických tradícií
Aktivita 1.5.1: Nadviazanie cezhraničnej spolupráce s inými pútnickými miestami



Opatrenie 1.6: Rozšírenie ponuky miestnych atraktivít

Aktivita 1.6.1: Úprava okolia bývalého bridlicového lomu ako prírodno-historickej zaujímavosti

Aktivita 1.6.2: Zriadenie priestorov pre stálu expozíciu o histórii obce

Cieľ 2: Zabezpečiť služby pre návštevníkov obce.

Opatrenie 2.1: Dobudovanie informačno-orientačného systému

Aktivita 2.1.1: Osadenie informačno-orientačných tabúľ

Opatrenie 2.2: Zriadenie sprievodcovských služieb

Aktivita 2.2.1: Zabezpečenie sprievodcovskej činnosti

PRIORITNÁ OBLASŤ E – ĽUDSKÉ ZDROJE

Cieľ 1: Zabezpečiť sociálnu starostlivosť.

Opatrenie 1.1: Pomoc pre dôchodcov a sociálne odkázaných občanov

Aktivita 1.1.1: Zabezpečenie stravovania dôchodcov

Cieľ 2: Rozvoj kultúrno-spoločenských aktivít

Opatrenie 2.1: Podpora činnosti záujmových spolkov a združení

Aktivita 2.1.1: Zriadenie klubu pre dôchodcov

Aktivita 2.1.2: Zriadenie klubu pre mládež

Aktivita 2.1.3: Zriadenie klubu pre matky s deťmi

10.3 Akčné plány

PRIORITNÁ OBLASŤ	A. ZÁKLADNÁ INFRAŠTRUKTÚRA
Cieľ	1. Zlepšiť súčasný stav dopravnej situácie v obci
Opatrenie	1.1. Zlepšenie kvality miestnych komunikácií a chodníkov
Aktivita	1.1.1. Údržba a opravy miestnych komunikácií
Úlohy	a) pravidelná údržba komunikácií b) v letných mesiacoch opravy výtlkov, čistenie komunikácií c) v zimných mesiacoch posyp inertným materiálom a odhrn snehovej pokrývky d) preverenie možností osadenia spomaľovacích pásov (retardéry) a následné osadenie e) zabezpečenie finančných prostriedkov f) stanovenie očakávaných hodnôt ukazovateľov splnenia úlohy
Predpokladané náklady	250.000 Sk/rok
Zdroje	Alt.1 – ŠF OP Bratislavský kraj (žiadateľ BSK) - Opatrenie 1.3 modernizácia a rozvoj ciest II. a III. triedy Alt.2 – sponzori Alt.3 – spolufinancovanie obce
Termín realizácie	priebežne
Zodpovednosť	orgány obce, Regionálne cesty Bratislava
Ukazovatele splnenia úlohy	<ul style="list-style-type: none">▪ plocha m² opravených komunikácií▪ počet opravených výtlkov▪ spotreba posypového materiálu (t)▪ počet hodín vykázaných údržbou▪ spokojnosť obyvateľstva

PRIORITNÁ OBLASŤ	A. ZÁKLADNÁ INFRAŠTRUKTÚRA
Cieľ	1. Zlepšiť súčasný stav dopravnej situácie v obci
Opatrenie	1.2. Dobudovanie miestnych komunikácií a chodníkov
Aktivita	1.2.1. Vybudovanie ciest so zreteľom na odvod dažďovej vody
Úlohy	<p>a) spracovanie dopravnej štúdie v našej obci s návrhom riešenia odvodu dažďovej vody</p> <p>b) spracovanie PD so zreteľom na dopravu v obci</p> <p>c) spracovanie a schválenie realizačného projektu, stanovenie očakávaných hodnôt ukazovateľov splnenia úlohy</p> <p>d) vydanie stavebného povolenia</p> <p>e) zisk finančných prostriedkov</p> <p>f) VO dodávateľa stavebných a montážnych prác</p> <p>g) realizácia stavby</p> <p>Pozn.: Riešenie odvodu dažďovej vody je záväzná pre všetky novo budované komunikácie.</p>
Predpokladané náklady	250.000.000 Sk
Zdroje	Alt.1 – ŠF OP Bratislavský kraj (žiadateľ BSK) - Opatrenie 1.3 modernizácia a rozvoj ciest II. a III. Triedy Alt.2 – sponzori Alt.3 – spolufinancovanie obce
Termín realizácie	priebežne
Zodpovednosť	orgány obce, stavebný úrad
Ukazovatele splnenia úlohy	<ul style="list-style-type: none">počet m² vybudovanej komunikácie

PRIORITNÁ OBLASŤ	A. ZÁKLADNÁ INFRAŠTRUKTÚRA
Cieľ	1. Zlepšiť súčasný stav dopravnej situácie v obci
Opatrenie	1.2. Dobudovanie miestnych komunikácií a chodníkov
Aktivita	1.2.2. Vybudovanie chodníkov
Úlohy	a) spracovanie PD s riešením budovania chodníkov b) spracovanie a schválenie realizačného projektu c) vydanie stavebného povolenia c) zisk finančných prostriedkov d) VO dodávateľa stavebných a montážnych prác e) realizácia stavby f) stanovenie očakávaných hodnôt ukazovateľov splnenia úlohy
Predpokladané náklady	8.000.000 Sk
Zdroje	Alt.1 – ŠF OP Bratislavský kraj (žiadateľ BSK) - Opatrenie 1.3 modernizácia a rozvoj ciest II. a III. triedy Alt.2 – sponzori Alt.3 – spolufinancovanie obce
Termín realizácie	priebežne
Zodpovednosť	orgány obce
Ukazovatele splnenia úlohy	<ul style="list-style-type: none">počet m² vybudovaných chodníkov



PRIORITNÁ OBLASŤ	A. ZÁKLADNÁ INFRAŠTRUKTÚRA
Cieľ	1. Zlepšiť súčasný stav dopravnej situácie v obci
Opatrenie	1.3. Zavedenie Systému bratislavskej integrovanej dopravy do obce
Aktivita	1.3.1. Bratislavská integrovaná doprava
Úlohy	a) rokovanie so zástupcami BID s.r.o. o rozsahu zapojenia obce do systému BID b) uzatvorenie zmluvného vzťahu medzi obcou a jednotlivými dopravcami c) informačná kampaň o systéme integrovanej dopravy medzi obyvateľmi, alebo účasť na kampani organizovanej dopravcami alebo koordinátorom projektu d) stanovenie očakávaných hodnôt ukazovateľov splnenia úlohy
Predpokladané náklady	nie sú známe v čase spracovania dokumentu PHSR
Zdroje	BID s.r.o., spolufinancovanie obce
Termín realizácie	2007 – 2008
Zodpovednosť	orgány obce, BID s.r.o.
Ukazovatele splnenia úlohy	<ul style="list-style-type: none">▪ počet zavedených liniek▪ spokojnosť obyvateľstva

PRIORITNÁ OBLASŤ	A. ZÁKLADNÁ INFRAŠTRUKTÚRA
Cieľ	2. Dobudovať inžinierske siete v obci
Opatrenie	2.1. Zlepšenie stavu splaškovej kanalizačnej siete
Aktivita	2.1.1. Dobudovanie splaškovej kanalizačnej siete
Úlohy	a) vypracovanie PD b) spracovanie a schválenie realizačného projektu, stanovenie očakávaných hodnôt ukazovateľov splnenia úlohy c) vydanie stavebného povolenia d) zabezpečenie finančných prostriedkov e) VO dodávateľa stavebných a montážnych prác f) realizácia stavby: - I. etapa: hlavný kanalizačný zberač „B“ - II. etapa: stoky
Predpokladané náklady	I. etapa: 20.000.000 Sk II. etapa: 60.000.000 Sk
Zdroje	Alt.1 – BVS a.s., investori Alt.2 – ŠF OP Životné prostredie – Opatrenie 1.2 Odvádzanie a čistenie komunálnych odpadových vôd
Termín realizácie	I. etapa: 2006 II. etapa: priebežne od r. 2007 podľa zabezpečenia zdrojov
Zodpovednosť	orgány obce, BVS a.s., investori
Ukazovatele splnenia úlohy	<ul style="list-style-type: none">▪ počet domácností napojených na dobudovanú kanalizačnú sieť▪ počet metrov dobudovanej splaškovej kanalizačnej siete

PRIORITNÁ OBLASŤ	A. ZÁKLADNÁ INFRAŠTRUKTÚRA
Cieľ	2. Dobudovať inžinierske siete v obci
Opatrenie	2.2. Zlepšenie stavu vodovodnej siete
Aktivita	2.2.1. Dobudovanie vodovodnej siete
Úlohy	a) aktualizácia spracovanej projektovej dokumentácie „Marianka - vodovod I. – III. časť“ (vykoná projektant pôvodnej PD) b) aktualizácia stavebného povolenia c) zabezpečenie finančných prostriedkov d) verejné obstarávanie, výber dodávateľa a realizáciu stavby zabezpečuje investor
Predpokladané náklady	3.000.000 Sk
Zdroje	Alt.1 – investor v príslušnej rozvojovej lokalite Alt.2 – ŠF OP Životné prostredie – Opatrenie 1.1. Zásobovanie obyvateľstva pitnou vodou Alt.3 – Environmentálny fond
Termín realizácie	priebežne
Zodpovednosť	orgány obce, BVS a.s., investori
Ukazovatele splnenia úlohy	<ul style="list-style-type: none">▪ počet domácností napojených na dobudovanú vodovodnú sieť▪ počet metrov dobudovanej vodovodnej siete

PRIORITNÁ OBLASŤ	A. ZÁKLADNÁ INFRAŠTRUKTÚRA
Cieľ	2. Dobudovať inžinierske siete v obci
Opatrenie	2.3. Zlepšenie stavu plynovodnej siete
Aktivita	2.3.1. Vybudovanie plynovodnej siete
Úlohy	<p>a) rokovanie s SPP, a. s. o rozsahu plynofikácie obce</p> <p>b) rozdelenie na etapy:</p> <ul style="list-style-type: none"> - I. etapa: Karpatská ul., časť Štúrovej ul., Poľná ul., časť Budovateľskej ul., časť Potočnej ul., časť Nám. 4. apríla - II. etapa: v súčinnosti s investorom <p>c) aktualizácia stavebného povolenia</p> <p>d) VO dodávateľa stavebných a montážnych prác, realizácia stavby (zabezpečí investor)</p>
Predpokladané náklady	I. + II. etapa: 36.000.000 – 50.000.000 Sk
Zdroje	SPP a.s.
Termín realizácie	I. etapa: 2006 – 2007 II. etapa: priebežne
Zodpovednosť	orgány obce, SPP a.s.
Ukazovatele splnenia úloh	<ul style="list-style-type: none"> ▪ počet domácností napojených na plynovodnú sieť ▪ počet metrov dobudovanej plynovodnej siete

PRIORITNÁ OBLASŤ	A. ZÁKLADNÁ INFRAŠTRUKTÚRA
Cieľ	2. Dobudovať inžinierske siete v obci
Opatrenie	2.4. Zlepšenie stavu elektrickej siete
Aktivita	2.4.1. Prekládka elektrickej siete
Úlohy	a) vypracovanie PD b) spracovanie a schválenie realizačného projektu c) vydanie stavebného povolenia d) získanie finančných prostriedkov e) VO dodávateľa stavebných a montážnych prác f) realizácia stavby v spolupráci so ZSE, a.s. g) stanovenie očakávaných hodnôt ukazovateľov splnenia úlohy Pozn.: Maximálne využiť rozkopávky v obci.
Predpokladané náklady	nie sú známe v čase spracovania dokumentu PHSR
Zdroje	ZSE a.s.
Termín realizácie	priebežne
Zodpovednosť	orgány obce, investori a ZSE a.s.
Ukazovatele splnenia úlohy	<ul style="list-style-type: none">počet metrov elektrických káblov v zemi

PRIORITNÁ OBLASŤ	A. ZÁKLADNÁ INFRAŠTRUKTÚRA
Cieľ	2. Dobudovať inžinierske siete v obci
Opatrenie	2.4. Zlepšenie stavu elektrickej siete
Aktivita	2.4.2. Rekonštrukcia a rozšírenie siete verejného osvetlenia
Úlohy	a) vypracovanie PD, stanovenie očakávaných hodnôt ukazovateľov splnenia úlohy b) spracovanie a schválenie realizačného projektu c) vydanie stavebného povolenia d) zisk finančných prostriedkov e) VO dodávateľa stavebných a montážnych prác f) realizácia stavby g) stanovenie očakávaných hodnôt ukazovateľov splnenia úlohy
Predpokladané náklady	3.000.000 Sk
Zdroje	Alt.1 – investor v príslušnej rozvojovej lokalite, spolufinancovanie obce Alt.2 – ŠF OP Bratislavský kraj (žiadateľ BSK) – Opatrenie 1.3 Modernizácia a rozvoj ciest II. a III. triedy
Termín realizácie	2007 – 2013
Zodpovednosť	orgány obce, investori
Ukazovatele splnenia úlohy	<ul style="list-style-type: none">▪ počet metrov položených káblov pre verejné osvetlenie▪ počet kusov vymenených svietidiel

PRIORITNÁ OBLASŤ	A. ZÁKLADNÁ INFRAŠTRUKTÚRA
Cieľ	2. Dobudovať inžinierske siete v obci
Opatrenie	2.5. Podpora výstavby telekomunikačnej infraštruktúry
Aktivita	2.5.1. Rekonštrukcia telekomunikačných rozvodov
Úlohy	a) rokovanie so Slovak Telecom, a.s. b) vypracovanie PD c) spracovanie a schválenie realizačného projektu d) vydanie stavebného povolenia e) zisk finančných prostriedkov f) VO dodávateľa stavebných a montážnych prác g) realizácia stavby h) stanovenie očakávaných hodnôt ukazovateľov splnenia úlohy
Predpokladané náklady	2.300.000 Sk
Zdroje	Slovak Telecom, a.s.
Termín realizácie	priebežne
Zodpovednosť	Slovak Telecom, a.s.
Ukazovatele splnenia úlohy	<ul style="list-style-type: none">počet metrov vymenených telekomunikačných káblov



PRIORITNÁ OBLASŤ	A. ZÁKLADNÁ INFRAŠTRUKTÚRA
Cieľ	2. Dobudovať inžinierske siete v obci
Opatrenie	2.5. Podpora výstavby telekomunikačnej infraštruktúry
Aktivita	2.5.2. Rozšírenie ponuky káblovej televízie a dobudovanie siete televízneho káblového rozvodu
Úlohy	a) vykonanie prieskum záujmu obyvateľov formou ankety b) rokovanie s prevádzkovateľom televízneho káblového rozvodu /ďalej len „TKR“/ v obci o možnosti rozšírenia resp. úpravy programového rastra c) rokovanie o možnosti rozšírenia TKR do rozvojových lokalít obce s perspektívou využitia moderných prenosových prvkov d) vydanie stavebného povolenia e) zisk finančných prostriedkov f) realizácia
Predpokladané náklady	nie sú známe v čase spracovania dokumentu PHSR
Zdroje	prevádzkovateľ TKR, investori
Termín realizácie	2007 – 2013
Zodpovednosť	starosta, konateľ prevádzkovateľa
Ukazovatele splnenia úlohy	<ul style="list-style-type: none">▪ počet nových ponúkaných programov▪ počet metrov novovybudovaných rozvodov▪ spokojnosť obyvateľstva

PRIORITNÁ OBLASŤ	A. ZÁKLADNÁ INFRAŠTRUKTÚRA
Cieľ	2. Dobudovať inžinierske siete v obci
Opatrenie	2.5. Podpora výstavby telekomunikačnej infraštruktúry
Aktivita	2.5.3. Rekonštrukcia a dobudovanie rozvodov miestneho rozhlasu
Úlohy	a) analýza skutkového stavu b) vypracovanie PD c) spracovanie a schválenie realizačného projektu d) vydanie stavebného povolenia e) zabezpečenie finančných zdrojov f) VO dodávateľa stavebných a montážnych prác g) realizácia stavby h) stanovenie očakávaných hodnôt ukazovateľov splnenia úlohy
Predpokladané náklady	250.000 Sk
Zdroje	dotácie zo Štátneho rozpočtu SR, spolufinancovanie obce
Termín realizácie	2007 – 2009
Zodpovednosť	orgány obce
Ukazovatele splnenia úlohy	<ul style="list-style-type: none">▪ počet metrov rekonštruovaných rozvodov pre miestny rozhlas▪ počet metrov novovybudovaných rozvodov pre miestny rozhlas

PRIORITNÁ OBLASŤ	A. ZÁKLADNÁ INFRAŠTRUKTÚRA
Cieľ	3. Zlepšiť stav verejných budov a verejných priestorov
Opatrenie	3.1. Rekonštrukcia verejných budov a verejných priestranstiev
Aktivita	3.1.1. Rekonštrukcia budovy MŠ a ZŠ
Úlohy	<p>a) stanovenie rozsahu rekonštrukčných prác na objektoch MŠ a ZŠ</p> <p>b) vypracovanie a schválenie PD revitalizácie námestia so zakomponovaním objektu ZŠ a MŠ</p> <p>c) spracovanie a schválenie realizačnej dokumentácie rekonštrukčných prác na objekte ZŠ a MŠ,</p> <p>d) vydanie stavebného povolenia</p> <p>e) zisk finančných prostriedkov</p> <p>f) VO dodávateľa stavebných a montážnych prác</p> <p>g) realizácia stavby</p> <p>h) stanovenie očakávaných hodnôt ukazovateľov splnenia úlohy</p> <p>Pozn.: V súčasnosti je spracovaná PD rekonštrukčných prác pre interiér, ktorý by sa mal rekonštruovať v I. etape.</p>
Predpokladané náklady	10.000.000 Sk
Zdroje	<p>Alt.1 – EHP</p> <p>Alt.2 – OP Bratislavský kraj (žiadateľ obec, št. správa v školstve) – Opatrenie 1.1. Obnova a rozvoj školskej infraštruktúry + spolufinancovanie obce</p>
Termín realizácie	<p>1.etapa: 3.Q 2006</p> <p>2.etapa: 2007 – 2009</p>
Zodpovednosť	orgány obce
Ukazovatele splnenia úlohy	<ul style="list-style-type: none"> ▪ počet m² zrekonštruovanej plochy ▪ vývoj počtu žiakov

PRIORITNÁ OBLASŤ	A. ZÁKLADNÁ INFRAŠTRUKTÚRA
Cieľ	3. Zlepšiť stav verejných budov a verejných priestorov
Opatrenie	3.1. Rekonštrukcia verejných budov a verejných priestranstiev
Aktivita	3.1.2. Rekonštrukcia Spoločenského domu
Úlohy	<ul style="list-style-type: none"> a) vypracovanie odborného technického posudku skutkového stavu objektu so zameraním existujúceho stavu objektu b) presné špecifikovanie využitia objektu (priestor pre lekára, kaderníka, knižnica, priestory pre mládež, mamičky s deťmi atď.) a odsúhlasenie OZ Marianky c) výber projektovej kancelárie na spracovanie PD d) vypracovanie všetkých stupňov PD e) schválenie realizačnej dokumentácie f) vydanie stavebného povolenia g) zisk finančných prostriedkov h) VO dodávateľa stavebných a montážnych prác i) realizácia rekonštrukcie j) kolaudačné rozhodnutie k) stanovenie nájomných podmienok, vypracovanie nájomných zmlúv l) schválenie nájomných zmlúv OZ m) ratifikovanie nájomných zmlúv n) stanovenie očakávaných hodnôt ukazovateľov splnenia úlohy
Predpokladané náklady	35.000.000 Sk
Zdroje	Alt.1 – EHP Alt.2 – Štrukturálne fondy + spolufinancovanie obce Alt.3 – podnikateľské zázemie obce
Termín realizácie	2007 – 2015
Zodpovednosť	orgány obce
Ukazovatele splnenia úlohy	<ul style="list-style-type: none"> ▪ počet m² zrekonštruovanej plochy ▪ vývoj návštevnosti zariadenia

PRIORITNÁ OBLASŤ	B. OBČIANSKA VYBAVENOSŤ
Cieľ	1. Zlepšiť ponuku základných služieb
Opatrenie	1.1. Vytvorenie podmienok pre rozvoj základných služieb
Aktivita	1.1.1. Rekonštrukcia priestorov potravín
Úlohy	<ul style="list-style-type: none"> a) vypracovanie odborného technického posudku skutkového stavu objektu so zameraním existujúceho stavu objektu b) stanovisko, presné špecifikovanie využitia objektu a odsúhlasenie OZ Marianky c) výber projektanta na spracovanie PD d) vypracovanie všetkých stupňov PD e) schválenie realizačnej dokumentácie f) vydanie stavebného povolenia g) získanie finančných prostriedkov h) VO dodávateľa stavebných a montážnych prác i) realizácia rekonštrukcie objektu j) kolaudačné rozhodnutie k) zabezpečenie prevádzkovania objektu – zmluva o prenájme priestorov l) schválenie nájomných zmlúv OZ m) ratifikovanie nájomných zmlúv n) stanovenie očakávaných hodnôt ukazovateľov splnenia úlohy
Predpokladané náklady	5.000.000 až 20.000.000 Sk
Zdroje	Alt.1 – EHP Alt.2 – spolufinancovanie obce
Termín realizácie	2007 – 2015
Zodpovednosť	orgány obce
Ukazovatele splnenia úlohy	<ul style="list-style-type: none"> ▪ počet m² zrekonštruovanej plochy

PRIORITNÁ OBLASŤ	B. OBČIANSKA VYBAVENOSŤ
Cieľ	1. Zlepšiť ponuku základných služieb
Opatrenie	1.2. Rozvoj informačných technológií
Aktivita	1.2.1. Vytvorenie miesta s verejne prístupným internetom
Úlohy	V rámci schváleného projektu JPD 2 - Opatrenia 1.5. „Informačný systém obce Marianka“ vytvorenie miesta s verejne prístupným internetom v čítárni knižnice: a) zabezpečenie technického vybavenia b) zabezpečenie softvérového vybavenia c) prepojenie so serverom d) pripojenie na internet, testovanie systému
Predpokladané náklady	268.000 Sk (zriaďovacie náklady) 10.000 Sk/rok (prevádzkové náklady)
Zdroje	95% z fondu ERDF + ŠR 5% spolufinancovanie obce
Termín realizácie	2006 – 2007
Zodpovednosť	obec, realizátor projektu
Ukazovatele splnenia úlohy	<ul style="list-style-type: none">počet užívateľov PC a internetu v dôsledku realizácie projektu

PRIORITNÁ OBLASŤ	B. OBČIANSKA VYBAVENOSŤ
Cieľ	1. Zlepšiť ponuku základných služieb
Opatrenie	1.2. Podpora rozvoja informačných technológií
Aktivita	1.2.2. Zapojenie obce do jednotného informačného systému
Úlohy	<p>V rámci schváleného projektu JPD 2 - Opatrenia 1.5. „Informačný systém obce Marianka“:</p> <ul style="list-style-type: none"> a) analýza súčasného stavu a potrieb vo vzťahu k informačnému systému b) zhromaždenie údajov na digitalizáciu a ich digitalizácia c) vytvorenie štruktúry úložiska dát d) vytvorenie hlavného pracoviska (server) e) jadro/základ informačného systému - SW f) napĺňanie databázy požadovanými informáciami g) IS-obecný úrad a obecné zastupiteľstvo h) I-tabuľa – informačná tabuľa - softvér i) I-tabuľa – informačná tabuľa - hardvér a umiestnenia j) komunikačný systém k) systém varovania občanov l) bezpečnostný projekt m) registratúrny poriadok n) Marianka on-line o) testovanie, konfigurácia a inštalácia systému
Predpokladané náklady	2.933.250 Sk
Zdroje	95% z fondu ERDF + ŠR 5% spolufinancovanie z obecného rozpočtu
Termín realizácie	2006 – 2007
Zodpovednosť	obec, realizátor projektu
Ukazovatele splnenia úlohy	<ul style="list-style-type: none"> ▪ dĺžka kabeláže ▪ počet zakúpených strojov /prístrojov/, zariadení ▪ počet koncových bodov ▪ počet používateľov informačného systému



PRIORITNÁ OBLASŤ	B. OBČIANSKA VYBAVENOSŤ
Cieľ	1. Zlepšiť ponuku základných služieb
Opatrenie	1.3. Zabezpečenie čiastočnej ponuky z bankových služieb
Aktivita	1.3.1. Zriadenie bankomatu
Úlohy	a) predloženie žiadosti na bankové ústavy na zriadenie bankomatu b) v prípade kladného stanoviska výber miesta pre osadenie c) rokovanie s majiteľom d) osadenie bankomatu
Predpokladané náklady	700.000 Sk
Zdroje	príslušný bankový ústav
Termín realizácie	2010 – 2013
Zodpovednosť	starosta, zástupca bankového ústavu
Ukazovatele splnenia úlohy	<ul style="list-style-type: none">▪ uvedenie bankomatu do prevádzky

PRIORITNÁ OBLASŤ	B. OBČIANSKA VYBAVENOSŤ
Cieľ	1. Zlepšiť ponuku základných služieb
Opatrenie	1.4. Zvýšenie bezpečnosti obyvateľov obce
Aktivita	1.4.1. Zabezpečiť pravidelnú obchôdzku príslušníkov PZ po obci
Úlohy	a) stretnutie s riaditeľom Okresného oddelenia PZ SR Bratislava - okolie v Pezinku b) stretnutie s riaditeľom Obvodného oddelenia PZ SR v Stupave c) dohoda o zabezpečení pravidelnej obchôdzky policajnej hliadky po obci d) stanovenie očakávaných hodnôt ukazovateľov splnenia úlohy
Predpokladané náklady	žiadne
Zdroje	žiadne
Termín realizácie	priebežne
Zodpovednosť	starosta
Ukazovatele splnenia úlohy	<ul style="list-style-type: none">▪ počet riešených prípadov▪ počet obchôdzok (mesiac/rok)

PRIORITNÁ OBLASŤ	C. ŽIVOTNÉ PROSTREDIE
Cieľ	1. Zabezpečiť opatrenia proti poškodzovaniu životného prostredia
Opatrenie	1.1. Odstránenie dôsledkov v prípade poškodenia životného prostredia
Aktivita	1.1.1. Odstránenie čiernych skládok
Úlohy	a) zmapovanie čiernych skládok odpadu všetkého druhu b) spracovanie návrhov pre likvidáciu skládok, zisťovacia činnosť producentov odpadov čiernych skládok c) zabezpečenie finančných prostriedkov na likvidáciu čiernych skládok d) zabezpečenie likvidácie odpadu
Predpokladané náklady	do 50.000 Sk/rok
Zdroje	Alt.1 - Opatrenie 3.5 Odstraňovanie environmentálnych záťaží, uzatváranie a rekultivácia skládok odpadov – OP Životné prostredie, Kohézny fond, (predpokladaný žiadateľ - subjekty verejnej správy) Alt.2 – spolufinancovanie obce
Termín realizácie	priebežne
Zodpovednosť	orgány obce, komisia pre životné prostredie
Ukazovatele splnenia úlohy	<ul style="list-style-type: none">množstvo odvezeného odpadu (t)

PRIORITNÁ OBLASŤ	C. ŽIVOTNÉ PROSTREDIE
Cieľ	2. Zvýšiť povedomie obyvateľov obce v oblasti ochrany životného prostredia
Opatrenie	2.1. Separácia odpadov
Aktivita	2.1.1. Rozšírenie počtu zložiek v rámci separovaného odpadu
Úlohy	<ul style="list-style-type: none"> a) rokovanie s príslušnými vývozcami b) spolupráca s obcami v rámci „Združenia obcí pre separovaný zber“ c) zisk finančných prostriedkov d) zabezpečiť s účinnosťou od 1.1.2010 separovaný zber týchto zložiek odpadu: papier, plasty, kovy, sklo a biologicky rozložiteľný odpad e) zabezpečenie odvozu separovaných odpadov f) stanovenie očakávaných hodnôt ukazovateľov splnenia úlohy
Predpokladané náklady	50.000 Sk/rok
Zdroje	<p>Alt.1 - Opatrenie 3.2 Podpora aktivít v oblasti separovaného zberu - OP životné prostredie, Kohézny fond</p> <p>Alt.2 - Opatrenie 1.2 podpora investícií do ochrany životného prostredia – OP Bratislavský kraj, žiadateľ – obec</p> <p>Alt.3 – spolufinancovanie obce</p>
Termín realizácie	2006 – 2010
Zodpovednosť	orgány obce, komisia pre životné prostredie
Ukazovatele splnenia úlohy	<ul style="list-style-type: none"> ▪ počet separovaných zložiek odpadu ▪ množstvo separovaného odpadu

PRIORITNÁ OBLASŤ	C. ŽIVOTNÉ PROSTREDIE
Cieľ	2. Zvýšiť povedomie obyvateľov obce v oblasti ochrany životného prostredia
Opatrenie	2.2. Environmentálna výchova
Aktivita	2.2.1. Propagácia opatrení na ochranu životného prostredia a osvetová činnosť
Úlohy	a) propagácia medzi obyvateľmi prostredníctvom miestneho rozhlasu, letákov, informačného spravodaja, v prípade potreby organizácia verejného zhromaždenia b) rozšírenie environmentálnej výchovy v ZŠ c) stanovenie očakávaných hodnôt ukazovateľov splnenia úlohy
Predpokladané náklady	5.000 Sk
Zdroje	obec
Termín realizácie	úloha trvalá
Zodpovednosť	orgány obce, komisia pre životné prostredie, ZŠ
Ukazovatele splnenia úlohy	<ul style="list-style-type: none">▪ počet spracovaných materiálov na podporu ochrany životného prostredia▪ počet zorganizovaných osvetových a vzdelávacích akcií na podporu environmentálnej výchovy▪ počet vyučovacích hodín venovaných ochrane životného prostredia

PRIORITNÁ OBLASŤ	D. ROZVOJ CESTOVNÉHO RUCHU
Cieľ	1. Zvýšiť atraktivitu Marianky v oblasti cestovného ruchu
Opatrenie	1.1. Propagácia miestnych historicko-kultúrnych zaujímavostí
Aktivita	1.1.1. Oslovenie turisticko-informačných kancelárií s cieľom zaradenia Marianky do ich ponuky
Úlohy	a) kontaktovať TIK: Malacky, Záhorská Ves, Vysoká pri Morave a Bratislavská informačná služba b) v prípade potreby zabezpečiť zmluvne c) stanovenie očakávaných hodnôt ukazovateľov splnenia úlohy
Predpokladané náklady	žiadne
Zdroje	žiadne
Termín realizácie	do 31.12.2006
Zodpovednosť	starosta
Ukazovatele splnenia úlohy	<ul style="list-style-type: none">▪ počet uzatvorených dohôd

PRIORITNÁ OBLASŤ	D. ROZVOJ CESTOVNÉHO RUCHU
Cieľ	1. Zvýšiť atraktivitu Marianky v oblasti cestovného ruchu
Opatrenie	1.1. Propagácia miestnych historicko-kultúrnych zaujímavostí
Aktivita	1.1.2. Tvorba propagačných a príležitostných propagačno-informačných materiálov o Marianke
Úlohy	<p>a) v rámci predloženého projektu JPD 2 - Opatrenia 1.4. „Podpora cestovného ruchu v obci Marianka prostredníctvom propagačno-informačných nástrojov“:</p> <ul style="list-style-type: none"> - výroba brožúry 2500 ks x 4 jazyky - produkcia pohľadníc 2500 ks x 4 jazyky - tvorba multimedialného CD-ROM-u - výroba audiovizuálneho materiálu (krátky film, fotomateriál, podklady pre internet a CD-ROM) - výroba sprievodcovského manuálu - výroba skladacej mapy <p>b) z príležitosti významných výročí z histórie a súčasnosti obce:</p> <ul style="list-style-type: none"> - príležitostné poštové pečiatky - pamätné listy - pamätné pohľadnice <p>c) vydanie sady známok s personalizovaným kupónom s motívmi pamiatok v obci</p> <p>d) vyvinúť úsilie pre vydanie prvej poštovej známky s motívom Marianky</p> <p>e) pokračovať vo vydávaní informačného spravodaja Mariatálu</p> <p>f) stanovenie očakávaných hodnôt ukazovateľov splnenia úlohy</p>
Predpokladané náklady	833.000 Sk (úloha a) 7.000 Sk/rok (úloha b) 5.000 Sk/rok (úloha c) 10.000 Sk/rok (úloha d)
Zdroje	Úloha a): 95% z fondu ERDF + ŠR 5% spolufinancovanie obce Úlohy b) až e): spolufinancovanie obce, sponzori
Termín realizácie	2006 – 2007 (úloha a, c) priebežne (úloha b, d) 2006 – 2013 (úloha e)
Zodpovednosť	obec, RKFÚ, redakčná rada spravodaja Mariatálu, Slovenská pošta a.s., sponzori
Ukazovatele splnenia úlohy	<ul style="list-style-type: none"> ▪ počet vyrobených brožúr, pohľadníc, CD-ROM ▪ počet vydaných príležitostných poštových pečiatok ▪ počet vydaných sád známok s personalizovaným kupónom ▪ počet vydaných čísiel informačného spravodaja

PRIORITNÁ OBLASŤ	D. ROZVOJ CESTOVNÉHO RUCHU
Cieľ	1. Zvýšiť atraktivitu Marianky v oblasti cestovného ruchu
Opatrenie	1.1. Propagácia miestnych historicko-kultúrnych zaujímavostí
Aktivita	1.1.3. Pravidelná účasť na propagačných akciách v oblasti cestovného ruchu (výstavy, prezentácie, workshopy a pod.)
Úlohy	<ul style="list-style-type: none"> a) pravidelná účasť na Medzinárodnom veľtrhu cestovného ruchu SlovakiaTour a regionálnych akciách b) účasť obce v spoločných expozíciách v rámci regiónu Stupava a okolie c) zabezpečenie finančných prostriedkov, príprava propagačných materiálov, odovzdanie materiálov vystavovateľovi, propagácia účasti obce na príslušných akciách (internetová stránka, informačný spravodaj, miestny rozhlas) d) stanovenie očakávaných hodnôt ukazovateľov splnenia úlohy
Predpokladané náklady	10.000 Sk/rok
Zdroje	spolufinancovanie obce, sponzori
Termín realizácie	každoročne
Zodpovednosť	orgány obce
Ukazovatele splnenia úlohy	<ul style="list-style-type: none"> ▪ počet účastí na propagačných akciách

PRIORITNÁ OBLASŤ	D. ROZVOJ CESTOVNÉHO RUCHU
Cieľ	1. Zvýšiť atraktivitu Marianky v oblasti cestovného ruchu
Opatrenie	1.1. Propagácia miestnych historicko-kultúrnych zaujímavostí
Aktivita	1.1.4. Vyčlenenie priestorov na umiestnenie propagačných materiálov o obci v miestnych prevádzkach
Úlohy	<ul style="list-style-type: none"> a) v súčinnosti s podnikateľskými subjektmi v obci zabezpečiť vyčlenenie priestorov v prevádzkach na umiestnenie propagačných materiálov b) vybaviť priestor príslušným materiálom na uloženie propagačných materiálov (zakúpenie stojanov) c) zabezpečiť pravidelný prísun propagačných materiálov d) stanovenie očakávaných hodnôt ukazovateľov splnenia úlohy
Predpokladané náklady	10.000 Sk
Zdroje	spolufinancovanie obce, sponzori
Termín realizácie	2006 – 2007
Zodpovednosť	starosta, zástupcovia podnikateľských subjektov
Ukazovatele splnenia úlohy	<ul style="list-style-type: none"> ▪ počet m² vyčlenených priestorov na umiestnenie propagačných materiálov ▪ počet a druh informačných materiálov

PRIORITNÁ OBLASŤ	D. ROZVOJ CESTOVNÉHO RUCHU
Cieľ	1. Zvýšiť atraktivitu Marianky v oblasti cestovného ruchu
Opatrenie	1.2. Revitalizácia pamiatkovej zóny
Aktivita	1.2.1. Revitalizácia pútnického údolia
Úlohy	<p>a) reštaurovanie všetkých pamiatkových objektov v pútnickom údolí</p> <p>b) vyhlásenie súťaže na spracovanie ideového návrhu na revitalizáciu pútnického údolia</p> <p>c) vypracovanie všetkých stupňov PD, schválenie realizačnej dokumentácie</p> <p>d) vydanie územného a stavebného rozhodnutia</p> <p>e) zisk finančných prostriedkov</p> <p>f) VO dodávateľa realizácie obnovy údolia</p> <p>g) realizácia revitalizácie údolia :</p> <ul style="list-style-type: none"> • búracie práce komunikácií, oporných múrov a objektov, terénne úpravy • revitalizácia koryta potoka • rekonštrukcia a vybudovanie inžinierskych sietí • rekonštrukčné práce na pôvodných objektoch (odber vody, Lurdská jaskyňa...) • vybudovanie nových objektov (WC, predajňa devocionálií) • sadové úpravy údolia, vybudovanie novej komunikácie, peších trás, zhromažďovacích priestorov, mostov, parkovísk... • realizácia drobnej architektúry (lavičky, oznamovacie tabule, smetné koše, osvetlenie...) <p>h) stanovenie očakávaných hodnôt ukazovateľov splnenia úlohy</p>
Predpokladané náklady	70.000.000 až 100.000.000 Sk
Zdroje	<p>Alt.1 – EHP</p> <p>Alt.2 – Štrukturálne fondy</p> <p>Alt.3 – spolufinancovanie cirkvi</p> <p>Alt.4 – sponzorstvo</p>
Termín realizácie	2006 – 2015
Zodpovednosť	RKFÚ Marianka
Ukazovatele splnenia úlohy	<ul style="list-style-type: none"> ▪ počet m² revitalizovanej zóny ▪ počet zreštaurovaných objektov

PRIORITNÁ OBLASŤ	D. ROZVOJ CESTOVNÉHO RUCHU
Cieľ	1. Zvýšiť atraktivitu Marianky v oblasti cestovného ruchu
Opatrenie	1.2. Revitalizácia pamiatkovej zóny
Aktivita	1.2.2. Revitalizácia Námestia 4.apríla
Úlohy	<p>a) rozhodnutie OZ o vypracovaní ideového architektonického návrhu na revitalizáciu námestia a príslušných (bezprostredne nadväzujúcich) priestorov</p> <p>b) spracovanie ideového návrhu na revitalizáciu námestia a príslušných (bezprostredne nadväzujúcich) priestorov</p> <p>c) rokovania so subjektmi, ktorých sa návrh dotýka (v prípade zásahu súkromného majetku = pohostinstvo, oplotenie súkromného pozemku, úprava fasád, trafostanica...)</p> <p>d) vypracovanie všetkých stupňov PD</p> <p>e) schválenie realizačnej dokumentácie</p> <p>f) vydanie stavebného povolenia</p> <p>g) zisk finančných prostriedkov</p> <p>h) VO dodávateľa rekonštrukčných prác</p> <p>i) realizácia rekonštrukcie objektov a realizácia nových prvkov v riešenej zóne podľa schválených etáp</p> <p>j) stanovenie očakávaných hodnôt ukazovateľov splnenia úlohy</p> <p>Pozn.: Vlastnú realizáciu revitalizácie je potrebné rozčleniť do etáp, v ktorých sa musia stanoviť presné pravidlá na základe priorit, ktoré schváli OZ (rekonštrukcia zastávky, objektu ZŠ+MŠ, nové prvky oddychovej zóny na námestí...)</p>
Predpokladané náklady	18.000.000 až 30.000.000 Sk
Zdroje	<p>Alt.1 – EHP</p> <p>Alt.2 – Štrukturálne fondy</p> <p>Alt.3 – spolufinancovanie obce</p> <p>Alt.4 – sponzorstvo</p>
Termín realizácie	2007 – 2010
Zodpovednosť	orgány obce
Ukazovatele splnenia úlohy	<ul style="list-style-type: none"> ▪ počet m² zrekonštruovaného námestia

PRIORITNÁ OBLASŤ	D. ROZVOJ CESTOVNÉHO RUCHU
Cieľ	1. Zvýšiť atraktivitu Marianky v oblasti cestovného ruchu
Opatrenie	1.3. Organizácia kultúrno-spoločenských a vzdelávacích podujatí
Aktivita	1.3.1. Súsedé súedom
Úlohy	a) stretnutie prípravných výborov obce Marianka a Bratislava - Záhorská Bystrica b) organizačné zabezpečenie: <ul style="list-style-type: none">- príprava programu- zabezpečenie účinkujúcich- technické zabezpečenie: el. energia, pódium, výzdoba, požiarne vozidlo, zdravotnícka pomoc- oslovenie sponzorov- propagácia podujatia – miestny rozhlas, plagáty, internetové stránky obcí, pozvánka na akciu prostredníctvom Slovenského rozhlasu c) stanovenie očakávaných hodnôt ukazovateľov splnenia úlohy d) vyhodnotenie stretnutia
Predpokladané náklady	10.000 Sk / 1 akciu
Zdroje	spolufinancovanie obce, sponzori
Termín realizácie	každoročne v mesiaci august - september
Zodpovednosť	orgány obce
Ukazovatele splnenia úlohy	<ul style="list-style-type: none">▪ počet účastníkov stretnutia▪ počet účinkujúcich



PRIORITNÁ OBLASŤ	D. ROZVOJ CESTOVNÉHO RUCHU
Cieľ	1. Zvýšiť atraktivitu Marianky v oblasti cestovného ruchu
Opatrenie	1.3. Organizácia kultúrno-spoločenských a vzdelávacích podujatí
Aktivita	1.3.2. Deň matiek
Úlohy	a) zabezpečenie sály b) zostavenie programu c) propagácia podujatia d) darčeky, občerstvenie, výzdoba, ozvučenie e) stanovenie očakávaných hodnôt ukazovateľov splnenia úlohy
Predpokladané náklady	6.000 Sk / 1 akciu
Zdroje	spolufinancovanie obce, sponzori, RKFÚ
Termín realizácie	každoročne v mesiaci máj
Zodpovednosť	obec v súčinnosti s RKFÚ a ZŠ
Ukazovatele splnenia úlohy	<ul style="list-style-type: none">počet účastníkov stretnutia



PRIORITNÁ OBLASŤ	D. ROZVOJ CESTOVNÉHO RUCHU
Cieľ	1. Zvýšiť atraktivitu Marianky v oblasti cestovného ruchu
Opatrenie	1.3. Organizácia kultúrno-spoločenských a vzdelávacích podujatí
Aktivita	1.3.3. Medzinárodný deň detí
Úlohy	a) zabezpečenie programu b) propagácia podujatia c) vyznačenie trasy pre súťaže d) ceny, darčeky deťom, občerstvenie, výzdoba e) ozvučenie, prvá pomoc – zdravotník f) stanovenie očakávaných hodnôt ukazovateľov splnenia úlohy
Predpokladané náklady	10.000 Sk / 1 akciu
Zdroje	spolufinancovanie obce, sponzori
Termín realizácie	každoročne prvá júnová sobota
Zodpovednosť	obec v súčinnosti so ZŠ a podnikateľskými subjektmi
Ukazovatele splnenia úlohy	<ul style="list-style-type: none">počet účastníkov stretnutia



PRIORITNÁ OBLASŤ	D. ROZVOJ CESTOVNÉHO RUCHU
Cieľ	1. Zvýšiť atraktivitu Marianky v oblasti cestovného ruchu
Opatrenie	1.3. Organizácia kultúrno-spoločenských a vzdelávacích podujatí
Aktivita	1.3.4. Stretnutie dôchodcov
Úlohy	a) organizačné zabezpečenie akcie b) oslovenie sponzorov c) príprava programu g) propagácia podujatia d) ozvučenie, občerstvenie, tombola, e) stanovenie očakávaných hodnôt ukazovateľov splnenia úlohy
Predpokladané náklady	5.000 Sk / 1 akciu
Zdroje	spolufinancovanie obce, sponzori
Termín realizácie	každoročne v mesiaci október - november
Zodpovednosť	orgány obce v spolupráci so školským zariadením a podnikateľskými subjektmi
Ukazovatele splnenia úlohy	<ul style="list-style-type: none">počet účastníkov stretnutia

PRIORITNÁ OBLASŤ	D. ROZVOJ CESTOVNÉHO RUCHU
Cieľ	1. Zvýšiť atraktivitu Marianky v oblasti cestovného ruchu
Opatrenie	1.3. Organizácia kultúrno-spoločenských a vzdelávacích podujatí
Aktivita	1.3.5. Prehliadka náboženskej piesne
Úlohy	a) stanovenie konkrétneho termínu, kedy sa bude festival konať a stanovenie podmienok pre účastníkov b) oslovenie možných účinkujúcich c) príprava propagačných materiálov a ich expedícia d) zabezpečenie technického a ostatného vybavenia potrebného pre festival (ozvučenie, moderátor, príprava pódia, občerstvenie, osvetlenie, organizácia dopravy, upratanie..) e) stanovenie očakávaných hodnôt ukazovateľov splnenia úlohy
Predpokladané náklady	10.000 až 50.000 Sk / 1 akciu
Zdroje	Alt.1 – sponzorstvo Alt.2 – RKFÚ Alt.3 – Štrukturálne fondy Alt.4 – spolufinancovanie obce
Termín realizácie	každoročne v mesiaci september (v trvaní 1 deň)
Zodpovednosť	RKFÚ, obec
Ukazovatele splnenia úlohy	<ul style="list-style-type: none">▪ počet účastníkov prehliadky▪ počet účinkujúcich



PRIORITNÁ OBLASŤ	D. ROZVOJ CESTOVNÉHO RUCHU
Cieľ	1. Zvýšiť atraktivitu Marianky v oblasti cestovného ruchu
Opatrenie	1.3. Organizácia kultúrno-spoločenských a vzdelávacích podujatí
Aktivita	1.3.6. Stavanie mája
Úlohy	a) oslovenie sponzorov b) oslovenie možných účinkujúcich c) informovanie verejnosti o akcii d) zabezpečenie technického a ostatného vybavenia (ozvučenie, moderátor, občerstvenie, upratanie) e) stanovenie očakávaných hodnôt ukazovateľov splnenia úlohy
Predpokladané náklady	5.000 Sk / 1 akciu
Zdroje	spolufinancovanie obce, sponzori
Termín realizácie	každoročne 30.4.
Zodpovednosť	orgány obce v súčinnosti s podnikateľským subjektom
Ukazovatele splnenia úlohy	<ul style="list-style-type: none">počet účastníkov



PRIORITNÁ OBLASŤ	D. ROZVOJ CESTOVNÉHO RUCHU
Cieľ	1. Zvýšiť atraktivitu Marianky v oblasti cestovného ruchu
Opatrenie	1.3. Organizácia kultúrno-spoločenských a vzdelávacích podujatí
Aktivita	1.3.7. Mariatálske hody
Úlohy	a) príprava programu b) zabezpečenie účinkujúcich, ozvučenia, občerstvenia c) propagácia podujatia d) oslovenie sponzorov e) stanovenie očakávaných hodnôt ukazovateľov splnenia úlohy
Predpokladané náklady	10.000 Sk / 1 akciu
Zdroje	spolufinancovanie obce, sponzori
Termín realizácie	každoročne v mesiaci júl
Zodpovednosť	orgány obce v súčinnosti s podnikateľskými subjektmi
Ukazovatele splnenia úlohy	<ul style="list-style-type: none">počet účastníkov

PRIORITNÁ OBLASŤ	D. ROZVOJ CESTOVNÉHO RUCHU
Cieľ	1. Zvýšiť atraktivitu Marianky v oblasti cestovného ruchu
Opatrenie	1.4. Organizácia športových podujatí
Aktivita	1.4.1. Organizácia cyklistických podujatí
Úlohy	<ul style="list-style-type: none"> a) vypracovanie programu cyklistickej túry b) určenie termínu konania akcie c) zabezpečenie propagácie (plagáty, letáky, internet, miestny rozhlas a pod.) d) výber vhodnej trasy a jej vyznačenie (3 výkonnostné okruhy v dĺžke 10, 20 a 30 km) e) vyžiadanie súhlasu s miestom konania od príslušnej lesnej správy f) technické zabezpečenie akcie (program, ceny, občerstvenie, a pod.) g) stanovenie očakávaných hodnôt ukazovateľov splnenia úlohy
Predpokladané náklady	15.000 Sk / 1 akciu
Zdroje	sponzori (Reštaurácia & penzión Pútnický mlyn, Občerstvenie TUTO, Cyklo u Mira)
Termín realizácie	každoročne v mesiacoch máj, jún
Zodpovednosť	miestni aktivisti v súčinnosti s podnikateľskými subjektmi
Ukazovatele splnenia úlohy	<ul style="list-style-type: none"> ▪ počet zorganizovaných akcií ▪ počet účastníkov

PRIORITNÁ OBLASŤ	D. ROZVOJ CESTOVNÉHO RUCHU
Cieľ	1. Zvýšiť atraktivitu Marianky v oblasti cestovného ruchu
Opatrenie	1.4. Organizácia športových podujatí
Aktivita	1.4.2. Baseball
Úlohy	a) stretnutie orgánov obce s vedením BK Fighting Flies Bratislava, b) propagácia športu v informačnom spravodaji Mariatál, na informačnej tabuli prípadne miestnym rozhlasom c) organizácia exhibičného stretnutia d) stanovenie očakávaných hodnôt ukazovateľov splnenia úlohy
Predpokladané náklady	3.000 Sk/rok
Zdroje	obec, klub, sponzori
Termín realizácie	priebežne (úloha a, b, d) každoročne v mesiacoch máj, jún (úloha c)
Zodpovednosť	zástupca orgánov obce, prezident klubu
Ukazovatele splnenia úlohy	<ul style="list-style-type: none">▪ počet spoločne zorganizovaných propagačných akcií▪ počet článkov v periodikách

PRIORITNÁ OBLASŤ	D. ROZVOJ CESTOVNÉHO RUCHU
Cieľ	1. Zvýšiť atraktivitu Marianky v oblasti cestovného ruchu
Opatrenie	1.5. Podpora aktivít pre zachovanie a rozvoj pútnických tradícií
Aktivita	1.5.1. Nadviazanie cezhraničnej spolupráce s inými pútnickými miestami
Úlohy	<p><i>Forma spolupráce:</i></p> <ul style="list-style-type: none"> ❖ <u>Bodovo</u> - spolupráca s konkrétnymi mestami zo zahraničia i domova, krátkodobá (jednodenná) návšteva pútnikov z konkrétnych miest, kde je potrebné pokryť ich požiadavky (sv. omša v konkrétnu hodinu, sprievodca po pamiatkach...) ❖ <u>Líniovo</u> - zapojenie sa do zoskupenia pútnických miest, ako Marianských pútnických trás ❖ <u>Plošne</u> - zapojenie sa do siete Marianských pútnických miest Európy <p><i>Úlohy:</i></p> <ol style="list-style-type: none"> a) nadviazanie kontaktu s Marianskými pútnickými miestami, vytvoriť „združenie“ b) začlenenie sa do aktivít Marianských pútnických miest c) propagácia všetkých aktivít v ktoromkoľvek Marianskom pútnickom mieste d) zisk finančných prostriedkov e) stanovenie očakávaných hodnôt ukazovateľov splnenia úlohy
Predpokladané náklady	100.000 Sk/rok
Zdroje	<p>Alt.1 – sponzorstvo</p> <p>Alt.2 – RKFÚ Marianka</p> <p>Alt.3 – Štrukturálne fondy</p> <p>Alt.4 – spolufinancovanie obce</p>
Termín realizácie	trvale
Zodpovednosť	RKFÚ Marianka
Ukazovatele splnenia úlohy	<ul style="list-style-type: none"> ▪ počet nadviazaných kontaktov ▪ počet zorganizovaných spoločných akcií

PRIORITNÁ OBLASŤ	D. ROZVOJ CESTOVNÉHO RUCHU
Cieľ	1. Zvýšiť atraktivitu Marianky v oblasti cestovného ruchu
Opatrenie	1.6. Rozšírenie ponuky miestnych atraktivít
Aktivita	1.6.1. Úprava okolia bývalého bridlicového lomu ako prírodno-historickej zaujímavosti
Úlohy	<ul style="list-style-type: none"> a) rokovanie s majiteľom nehnuteľnosti b) príprava základných podkladov pre spracovanie urbanistickej štúdie c) zadanie podmienok pre rozsah štúdie d) zabezpečenie finančných prostriedkov e) výber spracovateľa štúdie f) realizácia úpravy bývalého lomu g) stanovenie očakávaných hodnôt ukazovateľov splnenia úlohy
Predpokladané náklady	do 30.000 Sk
Zdroje	<p>Alt.1 - Program obnovy dediny 2007</p> <p>Alt.2 - Konto Orange, podpora regionálneho turizmu, (možnosť podať žiadosť o podporu do 05/2007)</p> <p>Alt.3 - sponzori, spolufinancovanie obce, verejná zbierka</p>
Termín realizácie	2007 – 2009
Zodpovednosť	orgány obce
Ukazovatele splnenia úlohy	<ul style="list-style-type: none"> ▪ počet návštevníkov



PRIORITNÁ OBLASŤ	D. ROZVOJ CESTOVNÉHO RUCHU
Cieľ	1. Zvýšenie atraktivity Marianky pre jej návštevníkov
Opatrenie	1.6. Rozšírenie ponuky miestnych atrakcií
Aktivita	1.6.2. Zriadenie priestorov pre stálu expozíciu o histórii obce
Úlohy	a) zabezpečenie vhodných priestorov b) zisk finančných prostriedkov c) VO spracovateľa PD d) spracovanie projektu na úpravu priestorov, e) realizácia projektu f) stanovenie očakávaných hodnôt ukazovateľov splnenia úlohy
Predpokladané náklady	150.000 Sk
Zdroje	sponzori, spolufinancovanie obce, zbierka
Termín realizácie	2007 – 2009
Zodpovednosť	orgány obce, podnikateľské subjekty
Ukazovatele splnenia úlohy	<ul style="list-style-type: none">počet návštevníkov

PRIORITNÁ OBLASŤ	D. ROZVOJ CESTOVNÉHO RUCHU
Cieľ	2. Zabezpečiť služby pre návštevníkov obce
Opatrenie	2.1. Dobudovanie informačno-orientačného systému
Aktivita	2.1.1. Osadenie informačno – orientačných tabúl'
Úlohy	<p>V rámci predloženého projektu JPD 2 - Opatrenia 1.4. „Podpora cestovného ruchu v obci Marianka prostredníctvom propagačno-informačných nástrojov“:</p> <ul style="list-style-type: none">a) navigačné smerovky, inštalácia,b) informačné tabule malé, inštalácia,c) informačné tabule veľké, inštalácia,d) informačná tabula drevená, inštalácia,e) informačná tabula drevená s mapou,f) dopravné tabule, inštalácia,g) nákup a inštalácia infokiosku,h) tvorba multimedialnej aplikácie pre infokiosk, inštalácia.
Predpokladané náklady	1.234.625 Sk
Zdroje	95% z fondu ERDF + ŠR 5% spolufinancovanie obce
Termín realizácie	2006 – 2007
Zodpovednosť	orgány obce
Ukazovatele splnenia úlohy	<ul style="list-style-type: none">▪ počet vyrobených a osadených smeroviek, tabúl'▪ inštalácia a spustenie prevádzky infokiosku▪ počet používateľov informačného systému

PRIORITNÁ OBLASŤ	D. ROZVOJ CESTOVNÉHO RUCHU
Cieľ	2. Zabezpečenie služieb pre návštevníkov obce
Opatrenie	2.2. Zriadenie sprievodcovských služieb
Aktivita	2.2.1. Zabezpečenie sprievodcovskej činnosti
Úlohy	a) stretnutie starostu obce, vedúcich turisticko-informačných kancelárií a správcu pútnického miesta o možnosti zabezpečenia sprievodcovskej činnosti b) v prípade dohody uzatvorenie zmluvného vzťahu c) stanovenie očakávaných hodnôt ukazovateľov splnenia úlohy
Predpokladané náklady	nie sú známe v čase spracovania dokumentu PHSR
Zdroje	obec, RKFÚ
Termín realizácie	2006 – 2007
Zodpovednosť	orgány obce, RKFÚ
Ukazovatele splnenia úlohy	<ul style="list-style-type: none">počet sprevádzaných návštevníkov



PRIORITNÁ OBLASŤ	E. ĽUDSKÉ ZDROJE
Cieľ	1. Zabezpečiť sociálnu starostlivosť
Opatrenie	1.1. Pomoc pre dôchodcov a sociálne odkázaných občanov
Aktivita	1.1.1. Zabezpečenie stravovania dôchodcov
Úlohy	a) vykonanie prieskumu v obci o záujem zabezpečenia stravovania dôchodcov b) stanovenie očakávaných hodnôt ukazovateľov splnenia úlohy c) zabezpečenie zariadenia pre poskytovanie služby d) uzatvorenie zmluvného vzťahu s dodávateľom
Predpokladané náklady	nie sú známe v čase spracovania dokumentu PHSR
Zdroje	Alt.1 – OP Zamestnanosť a sociálna inklúzia (žiadateľ - územná samospráva) – Opatrenie 2.1 Podpora soc. inklúzie a zosúladenie pracovného a rodinného života prostredníctvom rozvoja sociálnych služieb a opatrení Alt.2 – spolufinancovanie obce
Termín realizácie	2006 – 2007
Zodpovednosť	orgány obce
Ukazovatele splnenia úlohy	<ul style="list-style-type: none">počet stravníkov

PRIORITNÁ OBLASŤ	E. ĽUDSKÉ ZDROJE
Cieľ	2. Rozvoj kultúrno-spoločenských aktivít
Opatrenie	2.1. Podpora činnosti záujmových spolkov a združení
Aktivita	2.1.1. Zriadenie klubu pre dôchodcov
Úlohy	<ul style="list-style-type: none"> a) zabezpečenie osoby zodpovednej za zriadenie a vedenie klubu (s dôrazom na jej návrh dlhodobého programu pre činnosť klubu) b) vyčlenenie vhodného priestoru pre klub dôchodcov c) zabezpečenie finančných prostriedkov d) zostavenie programovej náplne klubu e) vybavenie klubu f) stanovenie očakávaných hodnôt ukazovateľov splnenia úlohy
Predpokladané náklady	200.000 Sk (zriaďovacie náklady) 20.000 Sk/rok (prevádzkové náklady)
Zdroje	Alt.1 – spolufinancovanie obce, príp. dotácia, grant Alt.2 – OP Zamestnanosť a sociálna inklúzia (žiadateľ - územná samospráva) – Opatrenie 2.1 Podpora soc. inklúzie a zosúladenie pracovného a rodinného života prostredníctvom rozvoja sociálnych služieb a opatrení
Termín realizácie	2007 – 2015
Zodpovednosť	orgány obce
Ukazovatele splnenia úlohy	<ul style="list-style-type: none"> ▪ počet členov

PRIORITNÁ OBLASŤ	E. ĽUDSKÉ ZDROJE
Cieľ	2. Rozvoj kultúrno-spoločenských aktivít
Opatrenie	2.1. Podpora činnosti záujmových spolkov a združení
Aktivita	2.1.2. Zriadenie klubu pre mládež
Úlohy	<ul style="list-style-type: none"> a) zabezpečenie osoby zodpovednej za zriadenie a vedenie klubu (s dôrazom na jej návrh dlhodobého programu pre činnosť klubu) b) zisk finančných prostriedkov c) vyčlenenie priestoru pre klub mládeže d) zostavenie programovej náplne klubu e) vybavenie klubu f) stanovenie očakávaných hodnôt ukazovateľov splnenia úlohy
Predpokladané náklady	200.000 Sk (zriaďovacie náklady) 20.000 Sk/rok (prevádzkové náklady)
Zdroje	<p>Alt.1 – spolufinancovanie obce, príp. dotácia, grant</p> <p>Alt.2 – OP Zamestnanosť a sociálna inklúzia (žiadateľ - územná samospráva) – Opatrenie 2.1 Podpora soc. inklúzie a zosúladenie pracovného a rodinného života prostredníctvom rozvoja sociálnych služieb a opatrení</p>
Termín realizácie	2007 – 2015
Zodpovednosť	orgány obce
Ukazovatele splnenia úlohy	<ul style="list-style-type: none"> ▪ počet členov

PRIORITNÁ OBLASŤ	E. ĽUDSKÉ ZDROJE
Cieľ	2. Rozvoj kultúrno-spoločenských aktivít
Opatrenie	2.1. Podpora činnosti záujmových spolkov a združení
Aktivita	2.1.3. Zriadenie klubu pre matky s deťmi
Úlohy	a) zabezpečenie osoby zodpovednej za zriadenie a vedenie klubu (s dôrazom na jej návrh dlhodobého programu pre činnosť klubu) b) zisk finančných prostriedkov c) stanovenie očakávaných hodnôt ukazovateľov splnenia úlohy d) vyčlenenie priestoru pre klub mládeže e) zostavenie programovej náplne klubu f) vybavenie klubu
Predpokladané náklady	300.000 Sk (zriaďovacie náklady) 20.000 Sk/rok (prevádzkové náklady)
Zdroje	Alt.1 – spolufinancovanie obce, príp. dotácia, grant Alt.2 – OP Zamestnanosť a sociálna inklúzia (žiadateľ - územná samospráva) – Opatrenie 2.1 Podpora soc. inklúzie a zosúladenie pracovného a rodinného života prostredníctvom rozvoja sociálnych služieb a opatrení
Termín realizácie	2007 – 2015
Zodpovednosť	orgány obce
Ukazovatele splnenia úlohy	▪ počet členov

Použité skratky:

PD – projektová dokumentácia

VO – verejné obstarávanie (podľa platných predpisov)

ŠR – štátny rozpočet Slovenskej republiky

ERDF – Európsky fond regionálneho rozvoja

ŠF – Štrukturálne fondy Európskej únie

OP – operačný program v rámci Štrukturálnych fondov Európskej únie

ZŠ – základná škola v Marianke

MŠ – materská škola v Marianke

OZ – obecné zastupiteľstvo

11. MONITORING

Program hospodárskeho a sociálneho rozvoja nie je uzavretý dokument. Je to dokument živý, prístupný a adaptabilný na meniace sa podmienky. Prináša však určitú stabilitu pre ďalšie smerovanie obce v najbližších rokoch. Poukazuje na to, ktoré priority je z hľadiska stanovených cieľov potrebné naplniť tak, aby sa zabezpečil trvalo udržateľný rozvoj obce. Všetky zmeny v dokumente schvaľuje obecné zastupiteľstvo, ktoré určuje tím ľudí, ktorí sú zodpovední za vykonateľnosť, kontrolu, monitorovanie a hodnotenie realizácie tohto strategického plánu. Pre zabezpečenie realizácie programu a následného monitoringu plnenia stanovených úloh bude do 4 mesiacov od schválenia PHSR v obecnom zastupiteľstve ustanovený monitorovací výbor.

Popis činnosti monitorovacieho výboru:

1. zrealizovať každoročne prieskum spokojnosti obyvateľov Marianky s rozvojom obce formou ankety (s dôrazom na aktivity, ktoré majú stanovené ako ukazovateľ úspešnosti spokojnosť obyvateľov)
2. spracovať monitorovaciu správu PHSR za príslušný rok každoročne v termíne do 15.2. nasledujúceho roku
3. prezentácia monitorovacej správy pred obecným zastupiteľstvom
4. stanoviť hodnoty ukazovateľov splnenia úlohy pre jednotlivé aktivity
5. zabezpečiť informovanosť verejnosti o programe a jeho plnení
6. aktualizácia PHSR na základe výsledkov monitorovacej správy prípadne podnetov obecného zastupiteľstva

Súčasťou monitorovacej správy sú monitorovacie formuláre, ktoré sa vyplňajú pre každú aktivitu samostatne. V monitorovacom formulári sa sleduje najmä miera plnenia danej aktivity v porovnaní s plánovanými hodnotami ukazovateľov.

Monitorovací formulár:

Označenie oblasti	Číslo aktivity	Názov aktivity			
ukazovatele	plánovaná hodnota	splnená hodnota	(%)	spôsob overenia ¹	
1					
2					
3					
4					
5					
slovné ohodnotenie plnenia aktivity					
Celkové vyjadrenie plnenia aktivity v %:					

¹Príklad možných spôsobov overenia plnenia stanovených ukazovateľov:

A – anketa (prieskum verejnej mienky)

B – stanovené dodávateľom tovarov a služieb

C – počet rozdanych označení účastníkom (pri kultúrnych či športových podujatiach)

D – zoznam členov klubu, prezenčná listina

Program hospodárskeho a sociálneho rozvoja obce Marianka bude po schválení jeho znenia v obecnom zastupiteľstve zverejnený na internetovej stránke obce (www.marianka.sk) a v tlačenej forme verejne prístupný na Obecnom úrade obce Marianka. Rovnako bude zverejňovaná každoročne spracovaná Monitorovacia správa o plnení stanovených cieľov.

12. NADVÄZNOŠŤ NA STRATEGICKÉ DOKUMENTY

Plán hospodárskeho a sociálneho rozvoja obce Marianka (PHSR obce Marianka) stanovuje prioritné aktivity, ktorých realizácia je v záujme obyvateľov obce. Tieto prioritné aktivity sú rozčlenené podľa piatich prioritných oblastí:

- Základná infraštruktúra
- Občianska vybavenosť
- Životné prostredie
- Rozvoj cestovného ruchu
- Ľudské zdroje

Navrhnuté prioritné aktivity pre zabezpečenie trvalo udržateľného rozvoja obce Marianka sú v súlade s prioritami určenými na nadnárodnej, národnej i regionálnej úrovni, ktoré sú definované v nasledovných dokumentoch.

12.1 Dokumenty nadnárodnej úrovne

12.1.1 Tretia správa o ekonomickej a sociálnej súdržnosti Európskej komisie

V dokumente nadnárodného významu „Tretia správa o ekonomickej a sociálnej súdržnosti Európskej komisie“ sú komisiou pre regionálne programy navrhnuté kľúčové oblasti pre ďalší rozvoj, akými sú najmä inovácie a ekonomika založená na vedomostiach, životné prostredie a predchádzanie rizikám, prístupnosť a služby všeobecného ekonomického charakteru. Prioritné ciele PHSR obce Marianka sledujú oblasti vytýčené ako kľúčové pre nové formy kohéznej politiky EÚ po roku 2006, čím dokument sleduje dlhodobé trendy v európskom meradle.

V tretej správe o ekonomickej a sociálnej súdržnosti Európskej komisie sú definované v rámci priority Konvergencie nasledovné aktivity, na ktoré nadväzujú aj navrhované prioritné aktivity PHSR obce Marianka:

- Inovácie a ekonomika založená na vedomostiach
 - informačná spoločnosť, miestna infraštruktúra, cestovný ruch a investície do kultúry
- Prístupnosť a služby všeobecného ekonomického charakteru
 - doprava, telekomunikácie a energetika vrátane transeurópskych sietí
 - sekundárne siete (napríklad cestné spojenia)
 - sociálna infraštruktúra
- Životné prostredie a predchádzanie rizikám
 - podporné opatrenia na prevenciu pred prírodnými a technologickými rizikami

12.2 Dokumenty národnej úrovne

12.2.1 Národný strategický referenčný rámec

Vízia hospodárskeho a sociálneho rozvoja SR je špecifikovaná ako celková konvergencia ekonomiky SR k priemeru EÚ 15 cestou trvalo udržateľného rozvoja. Strategický cieľ, ktorý je zadaný v Národnom strategickom referenčnom rámci, je výrazne zvýšiť do roku 2013 konkurencieschopnosť a výkonnosť regiónov a slovenskej ekonomiky pri rešpektovaní trvalo udržateľného rozvoja. Uvedená vízia a strategický cieľ sú stanovené s cieľom zabezpečenia vyššej kvality života obyvateľov Slovenskej republiky a zvýšenia jej atraktívnosti pre návštevníkov. V súlade s víziou pre SR je stanovená aj vízia ďalšieho napredovania a pozitívneho rozvoja obce Marianka. Keďže PHSR je spracovaný v období, kedy Národný strategický referenčný rámec (NSRR) nemá konečnú verziu schválenú vládou SR ako i Európskou úniou, pri návrhu finančného zabezpečenia stanovených prioritných aktivít sa vychádzalo z návrhu NSRR, jeho operačných programov a ich opatrení:

- Operačný program Bratislavský kraj
 - Opatrenie 1.1 Obnova a rozvoj školskej infraštruktúry
 - Opatrenie 1.2 Podpora investícií do životného prostredia

- Opatrenie 1.3 Modernizácia a rozvoj ciest II. a III. triedy
- Operačný program Životné prostredie
 - Opatrenie 1.1 Zásobovanie obyvateľstva pitnou vodou
 - Opatrenie 1.2 Odvádzanie a čistenie komunálnych odpadových vôd
 - Opatrenie 3.2 Podpora aktivít v oblasti separovaného zberu
 - Opatrenie 3.5 Odstraňovanie environmentálnych záťaží a uzatváranie a rekultivácia skládok odpadov
- Operačný program Znalostná ekonomika
 - Opatrenie 4.2 Informatizácia spoločnosti
- Operačný program Zamestnanosť a sociálna inklúzia
 - Opatrenie 2.1 Podpora sociálnej inklúzie a zosúladenie pracovného a rodinného života prostredníctvom rozvoja sociálnych služieb a opatrení sociálnoprávnej ochrany detí a sociálnej kurately v Bratislavskom kraji

12.2.2 Stratégia rozvoja konkurencieschopnosti Slovenska do roku 2010 - Lisabonská stratégia pre Slovensko

V Lisabonskej stratégii pre Slovensko sú špecifikované štyri kľúčové oblasti, na ktoré by sa Slovenská republika mala zameriavať so sledovaním cieľa zlepšovania životných podmienok a konkurencieschopnosti. Jednou z týchto kľúčových oblastí je aj zadaná informačná spoločnosť. V rámci tejto oblasti by mala byť prioritou informačná gramotnosť, moderné on-line verejné služby a široká dostupnosť internetu. V nadväznosti na spomenuté oblasti rozvoja Slovenskej republiky sú stanovené v PHSR obce Marianka v rámci oblasti B. Občianska vybavenosť prioritné aktivity 1.3.1 Vytvorenie miesta s verejne prístupným internetom a 1.3.2 Zapojenie obce do jednotného informačného systému.

12.2.3 MINERVA

Minerva je oficiálny vládny program rozvoja znalostnej ekonomiky na Slovensku. Cieľom tohto programu je vyvíjať aktivity na podporu rozvoja tzv. znalostnej ekonomiky na Slovensku, ktorá sa považuje za jedinou cestu ako na Slovensku čo najrýchlejšie dosiahnuť a dlhodobo udržať životnú úroveň typickú pre najvyspelejšie západoeurópske krajiny. Uvedený vládny program je založený na Stratégii konkurencieschopnosti Slovenska do roku 2010 – Národnej lisabonskej stratégii a podporuje rozvoj informačnej spoločnosti, vedu a výskum a investície do ľudí a vzdelávania. Práve informatizácia spoločnosti je považovaná za jeden z najlepších prostriedkov ako zaviesť pozitívne zmeny v oblasti znalostnej ekonomiky. Tým, že obyvatelia Slovenska budú informačne gramotní a budú mať voľný prístup k internetu, sa docielu zvýšenie vzdelanostnej úrovne, skvalitnenie služieb a väčší rast inovácií, výskumu a vývoja, čo povedie k zväčšeniu našej konkurencieschopnosti vo svete.

12.2.4 KURS 2001 – Konceptia územného rozvoja Slovenska 2001

V Konceptii územného rozvoja Slovenska 2001 bolo stanovených niekoľko základných cieľov:

- podpora rovnovážneho sídelného rozvoja vrátane rozvoja vidieka
- zabezpečenie rovnocennej dostupnosti k infraštruktúram
- ochrana a tvorba životného prostredia, prírodného a kultúrneho dedičstva

PHSR obce Marianka plne rešpektuje a je v súlade s uvedenými cieľmi. Premieta ich do vytýčených prioritných aktivít v rámci oblastí základná infraštruktúra, občianska vybavenosť a životné prostredie.

12.2.5 Stratégia, zásady a priority štátnej environmentálnej politiky

Zásadou vytýčenou v spomínanom dokumente je aj minimalizácia vzniku, separácia a likvidácia odpadov. Na túto zásadu sa zameriavajú aj aktivity 1.1.1 Odstránenie čiernych skládok a 2.1.2 Rozšírenie počtu zložiek v rámci separovaného odpadu PHSR obce Marianka.

12.3 Dokumenty regionálnej úrovne

12.3.1 Stratégia rozvoja Bratislavského samosprávneho kraja

Hlavným zámerom definovaným v Stratégii rozvoja Bratislavského samosprávneho kraja je všestranný rozvoj územia v záujme zvýšenia kvality života jeho obyvateľov a v súlade s princípmi trvalo udržateľného rozvoja. PHSR obce Marianka nasleduje tento cieľ, ktorého plnenie pomôže zlepšiť život obyvateľov a prispieť k zatraktívneniu oblasti pre turistov a návštevníkov.

V nasledovných bodoch Stratégie rozvoja BSK sa dá určiť nadväznosť oboch spomínaných dokumentov:

- Rozvoj dopravy a technickej infraštruktúry
 - zvýšenie technickej úrovne a modernizácia cestnej a železničnej dopravnej infraštruktúry
 - rozvoj osobnej prímestskej, mestskej a cyklistickej dopravy
 - dobudovanie inžinierskych sietí technickej infraštruktúry v obciach na území regiónu
- Trvalo udržateľný rozvoj vidieka a poľnohospodárstva
 - obnova a rozvoj dediny a vidieckych oblastí, ako aj zachovanie vidieckeho kultúrneho dedičstva
- Rozvoj cestovného ruchu a rekreácie
 - zachovanie a sprístupnenie kultúrneho, historického a prírodného dedičstva
 - rast konkurencieschopnosti cestovného ruchu kraja
- Ochrana životného prostredia
- Rozvoj ľudských zdrojov a sociálny rozvoj
 - rozvoj kultúrnych, športových aktivít a aktivít voľného času

12.4 Iné

Okrem nadväznosti PHSR obce Marianka na strategické dokumenty regionálneho rozvoja treba spomenúť, že navrhovaná stratégia rozvoja vychádza aj z územnoplánovacích dokumentov či už na regionálnej úrovni (Územný plán VÚC Bratislavského kraja – zmeny a doplnky 1/2005) ale najmä na lokálnej úrovni (Územný plán sídelného útvaru Marianka v znení neskorších zmien a doplnkov).

PHSR Marianka vychádza zo Zákona č.503/2001 Z.z. o podpore regionálneho rozvoja a jeho obsah a štruktúra je plne v súlade s Metodickou príručkou pre vypracovanie Programu hospodárskeho a sociálneho rozvoja obce vydanou Ministerstvom výstavby a regionálneho rozvoja SR.



ZÁVER

Program hospodárskeho a sociálneho rozvoja obce Marianka je základný dokument, prostredníctvom ktorého výkonní zástupcovia obce plánujú trvalo udržateľný všestranný rozvoj svojho územia a starajú sa tak o potreby svojich obyvateľov. Podľa zákona č. 503 z roku 2001 o podpore regionálneho rozvoja je program hospodárskeho rozvoja a sociálneho rozvoja obce strednodobý programový dokument so súhrnom cielených opatrení navrhnutých pre oživenie sociálneho a ekonomického rozvoja obce. Zámerom bolo špecifikovať problémové oblasti, vytvoriť podmienky pre efektívnejšie využívanie finančných zdrojov pri realizácii prioritných opatrení a naštartovať tak proces trvalo udržateľného rozvoja Marianky.

Dokument Program hospodárskeho a sociálneho rozvoja obce Marianka bol vypracovaný pre časový horizont 5 – 7 rokov (obdobie 2007 – 2013 s výhľadom do roku 2015) v úzkej spolupráci spracovateľov dokumentu a pracovnej skupiny vytvorenej zo zástupcov obce.

V rámci prípravnej fázy sa uskutočnil úvodný workshop, kde boli pozvaní všetci obyvatelia obce. Jeho hlavným cieľom bolo informovať obyvateľov Marianky o procese tvorby dokumentu, vysvetliť im potrebu tohto dokumentu a spôsoby zapojenia sa do samotného procesu. Spracovanie všeobecnej analýzy súčasnej situácie obce Marianka sa uskutočnilo v období marec – máj 2006 v rámci procesu tvorby Programu hospodárskeho a sociálneho rozvoja obce Marianka v úzkej spolupráci so zástupcami obce ako i inštitúcií pôsobiacich v danom území. Pri spracovaní analýzy boli použité všetky verejne dostupné údaje a informácie. Analýza vychádza najmä z údajov, ktoré uverejnil Štatistický úrad SR, z obecných dokumentov, z prieskumov a rozborov pre územný plán obce Marianka, z historických dokumentov a v neposlednej rade z internetovej stránky obce (www.marianka.sk). Všetky dostupné údaje boli zapracované do textu, tabuliek a grafov v členení podľa rôznych kritérií tak, aby čo najlepšie vystihovali východiskovú situáciu obce Marianka pre tvorbu programu strategického rozvoja na najbližšie obdobie. Cieľom spracovania všeobecnej analýzy bolo poskytnúť zástupcom vedenia obce podklady pre reálne rozhodovanie o smerovaní ďalšieho rozvoja obce.

Z hľadiska štruktúry bol rozčlenený na 12 základných častí. V časti č.1 až 7 je podrobne analyzovaný aktuálny stav jednotlivých oblastí každodenného života obce. V časti č.8 je súhrn informácií z prieskumu verejnej mienky obyvateľov Marianky, na základe ktorých bola zostavená SWOT analýza (analýzy kladov a záporov, príležitostí a ohrození) v časti č.9. Dôležitou časťou je časť č.10 – Stratégia rozvoja obce, v ktorej je zadefinovaná vízia obce na plánovacie obdobie 5 – 7 rokov a strategické opatrenia s konkrétnymi aktivitami v prioritných oblastiach, ktoré treba uskutočniť, aby sa stanovený cieľ na rozvoj obce Marianka splnil. Vykonateľnosť jednotlivých opatrení a tým dosiahnutie stanovených cieľov bude závisieť od mnohých faktorov, najkritickejším prvkom je finančná náročnosť jednotlivých priorít, preto je pri realizácii konkrétnych aktivít počítané s alternatívnym riešením zdroja financovania. Spôsob kontroly nad plnením stanovených cieľov je popísaný v časti č.11 Monitoring. V časti č.12 Nadväznosť na strategické dokumenty je zdokumentovaný fakt, že výsledný PHSR obce Marianka úzko súvisí so strategickými dokumentmi na všetkých úrovniach riadenia SR a jeho ciele sa prelínajú s cieľmi vyšších územných celkov ako i celej Slovenskej republiky.

Hlavným cieľom tohto dokumentu je zlepšiť kvalitu života občanov, sociálnu súdržnosť obce, vytvoriť podmienky pre ekonomický rozvoj, presadzovať koncept trvalo udržateľného rozvoja a vytvoriť plán projektov tak, aby sa v rámci Bratislavského samosprávneho kraja znižovali disparity vo všetkých oblastiach každodenného života obyvateľov tohto regiónu.



Zdroj informácií

- Dudášová Monika a kol., 2006: Územný plán obce Marianka
- Sčítanie obyvateľov, domov a bytov v roku 2001, Štatistický úrad SR, Bratislava
- Atlas krajiny Slovenskej republiky – enviroportál (<http://enviroportal.sk/atlas/online/>)
- Informácie získané na Obecnom úrade Marianka
- Internetová stránka obce Marianka (www.marianka.sk)
- Internetová stránka www.ecocity.szm.sk/pro
- Zákon č.503/2001 Z.z. o podpore regionálneho rozvoja v znení neskorších zmien a doplnkov



Schválenie dokumentu Program hospodárskeho
a sociálneho rozvoja obce Marianka (2007 – 2013)
Uznesením č.8/2006-1 z mimoriadneho rokovania
Obecného zastupiteľstva v Marianke, ktoré sa konalo
dňa 11.septembra 2006.